



**INSTITUTO SUPERIOR TECNOLÓGICO
VIDA NUEVA**

TECNOLOGÍA SUPERIOR EN TURISMO

CREACIÓN DE UN GLAMPING TURÍSTICO, COMO
ALTERNATIVA DE ALOJAMIENTO EN LA COMUNIDAD EL
SALINERITO, CANTÓN GUARANDA, PROVINCIA DE
BOLÍVAR.

PRESENTADO POR:

LOGACHO LEMA JHOANA ELIZABETH

TUTOR:

ING. SEGOVIA MEJÍA VICTORIA ESTEFANÍA

ABRIL 2021

QUITO – ECUADOR

TECNOLOGÍA SUPERIOR EN TURISMO

CERTIFICACIÓN DEL TUTOR

En mi calidad de Tutor del Proyecto: **“CREACIÓN DE UN GLAMPING TURÍSTICO, COMO ALTERNATIVA DE ALOJAMIENTO EN LA COMUNIDAD EL SALINERITO, CANTÓN GUARANDA , PROVINCIA DE BOLÍVAR”** en la ciudad de Quito, presentado por el/la ciudadano/a **LOGACHO LEMA JHOANA ELIZABETH**, para optar por el título de **TECNÓLOGO SUPERIOR EN TURISMO**, certifico que dicho proyecto ha sido revisado en todas sus partes y considero que reúne los requisitos y méritos suficientes para ser sometido a la presentación pública y evaluación por parte del tribunal examinador que se designe.

En la ciudad de Quito, del mes de Abril de 2022.

TUTOR: ING. SEGOVIA MEJÍA VICTORIA ESTEFANÍA

C.I.: 1722050695

TECNOLOGÍA SUPERIOR EN TURISMO

APROBACIÓN DEL TRIBUNAL

Los miembros del tribunal aprueban el informe de investigación, sobre el tema: **“CREACIÓN DE UN GLAMPING TURÍSTICO, COMO ALTERNATIVA DE ALOJAMIENTO EN LA COMUNIDAD EL SALINERITO, CANTÓN GUARANDA, PROVINCIA DE BOLÍVAR”** en la ciudad de Quito, del/la estudiante: **LOGACHO LEMA JHOANA ELIZABETH** de la Carrera en **TECNOLOGÍA SUPERIOR EN TURISMO**.

Para constancia firman:

ING.

DOCENTE ISTVN

ING.

DOCENTE ISTVN

ING.

DOCENTE ISTVN

CESIÓN DE DERECHOS DE AUTOR

Yo, **LOGACHO LEMA JHOANA ELIZABETH** portador/a de la cédula de ciudadanía **172738602-9**, facultado/a de la carrera **TECNOLOGÍA SUPERIOR EN TURISMO** , autor/a de esta obra certifico y proveo al Instituto Superior Tecnológico Vida Nueva, usar plenamente el contenido del informe con el tema **“CREACIÓN DE UN GLAMPING TURÍSTICO, COMO ALTERNATIVA DE ALOJAMIENTO EN LA COMUNIDAD EL SALINERITO, CANTÓN GUARANDA, PROVINCIA DE BOLÍVAR”**, con el objeto de aportar y promover la lectura e investigación, autorizando la publicación de mi proyecto de titulación en la colección digital del repositorio institucional bajo la licencia de Creative Commons: Atribución-NoComercial-SinDerivadas.

En la ciudad de Quito, del mes de Abril de 2022.

LOGACHO LEMA JHOANA ELIZABETH

C.I.: 172738602-9

DEDICATORIA

En primer lugar, doy gracias a Dios, por ser el inspirador y quien me dio fuerzas para continuar con este proceso de obtener uno de los anhelos que he deseado en mi vida.

A mi familia, pero en especial a mis padres que con su amor, trabajo y sacrificio en todos estos años me han ayudado a sobresalir y seguir adelante con mis metas y sueños, les agradezco infinitamente a ellos porque también a pesar de tener dificultades durante este tiempo de estudio y para finalizarlo no me han dejado sola sino más bien me han dado siempre su mano y no me han dejado caer. Asimismo, a mis hijos quienes a pesar de pasar muchas tristezas durante este tiempo han sido mi motor y por quienes he luchado para conseguir esta meta.

Gracias a los licenciados, ingenieros, compañeros y personas en general que he tenido la dicha de conocer, compartir y que me han brindado su apoyo, dándome consejos y ánimos que han contribuido en mi formación profesional la cual se ve reflejada en este proyecto de aplicación práctica.

AGRADECIMIENTO

Quiero expresar mi gratitud a Dios, quien con su bendición supo dirigirme con perseverancia por el camino del bien, otorgándome valor para superar cada uno de los obstáculos que se me presentaban y se presentaron hasta el final del camino, pero no permitió que me rindiera sino al contrario que culmine una más de mis metas.

Pero muy especialmente y desde el fondo de mi corazón agradezco a mis hijos, a mis padres, hermanos y abuelitos que siempre me apoyaron incondicionalmente para llegar a cumplir una más de mis metas.

Extiendo este agradecimiento a mis compañeros que de una u otra manera siempre estaban en los momentos difíciles de mi vida tanto personales como institucionales. Además, agradezco al instituto en general por abrirme sus puertas y permitirme hacer uso de sus instalaciones para poder complementar y terminar mis estudios con bien.

Por último, pero siempre importante a mis ingenieros y licenciados de la carrera de Turismo que con sus enseñanzas no solo profesionales sino también durante lo que ellos han pasado en su vida me han permitido ver que hay que ser primero persona y después profesional, los agradezco infinitamente por impartirme sus conocimientos y sus consejos para ser un profesional de éxito

ÍNDICE DE CONTENIDOS

ÍNDICE

RESUMEN.....	1
ABSTRACT	2
INTRODUCCIÓN	3
Antecedentes	4
Justificación.....	6
Objetivos	7
Objetivo General	7
Objetivos Específicos.....	7
CAPÍTULO I.....	8
MARCO TEÓRICO.....	8
Turismo	8
Conceptos de turismo.....	8
Hotelería.....	9
Clasificación de alojamientos.	9
Glamping turístico.....	11
Tipos de glamping.....	12
Turismo comunitario.....	13
Ideas del turismo comunitario.....	13
Información de la provincia	14

Provincia de Bolívar.....	14
Cantón Guaranda.....	16
<i>Actividades</i>	19
<i>Catastro</i>	30
<i>Alojamiento Guaranda</i>	33
Alojamientos hoteleros: Subgrupo hoteles.....	33
Alojamientos hoteleros: subgrupo hostales y pensiones.....	40
Salinas.....	51
<i>Actividades</i>	54
<i>Alojamiento Salinerito</i>	59
Alojamientos hoteleros: Subgrupo hoteles.....	59
Alojamientos hoteleros: subgrupo hostales y pensiones.....	61
CAPÍTULO II.....	63
METODOLOGÍA Y DESARROLLO DEL PROYECTO.....	63
Diseño metodológico.....	63
Tipo de investigación.....	63
Métodos de investigación.....	63
Método Hipotético-Deductivo.....	63
Investigación bibliográfica.....	64
Investigación de campo.....	64
Estudio no experimental.....	64

Variables y definición operacional.....	65
Técnicas de recolección de datos	65
Encuesta.	65
Tabulación y análisis de las encuestas aplicadas.	66
Estrategias.	76
<i>Análisis FODA.</i>	76
FODA del glamping turístico.....	76
CAPÍTULO III.....	77
PROPUESTA.....	77
Estructuras de glampings turísticos.....	77
Planos realizados glamping.....	78
Corte A lateral.	78
Corte B lateral.	78
Primer piso.	79
Vista aérea y fachada	79
Planos AutoCAD.....	80
Estrategias de marketing de la propuesta	81
Mercadotecnia o 4P's.....	81
<i>Producto.</i>	81
<i>Precio.</i>	82
<i>Plaza.</i>	84

<i>Promoción</i>	85
Mapa de empatía	86
Análisis del mapa de empatía.....	86
Pirámide de Maslow.....	87
Aplicación de las necesidades básicas.	87
CONCLUSIONES	89
RECOMENDACIONES (OPCIONAL)	90
REFERENCIAS BIBLIOGRÁFICAS.....	91
Bibliografías.....	91
ANEXOS.....	98

ÍNDICE DE IMÁGENES

Imagen 1: Glamping Turístico	11
Imagen 2: Tipos de Glamping.....	12
Imagen 3: Turismo comunitario.....	13
Imagen 4: Cantón Guaranda	18
Imagen 5: Estructuras de glampings	77
Imagen 6: Corte A lateral.....	78
Imagen 7: Corte B lateral.....	78
Imagen 8: Primer piso	79
Imagen 9: Vista aérea y fachada	79
Imagen 10: Planos AutoCAD	80

ÍNDICE DE GRÁFICOS

Gráfico 1: Clasificación de alojamientos	10
Gráfico 2: Producto – 4P’s.....	81
Gráfico 3: Plaza-4P’s	84
Gráfico 4: Promoción-4P’s	85
Gráfico 5: Mapa de empatía.....	86
Gráfico 6: 5 necesidades básicas.....	88

ÍNDICE DE TABLAS

Tabla 1: Conceptos de turismo.....	8
Tabla 2: Actividades turísticas.....	19
Tabla 3: Catastro Guaranda 2019.....	30
Tabla 4: Catastro Guaranda 2020.....	31
Tabla 5: Catastro Guaranda 2021.....	32
Tabla 6: San Rafael Hotel	33
Tabla 7: La Rustica Hotel	34
Tabla 8: Hotel Colonial.....	35
Tabla 9: Gran Hotel Palacio Real	36
Tabla 10: Hotel Tambo el Libertador	37
Tabla 11: Hotel Marquez	38
Tabla 12: Hotel la Colina.....	39
Tabla 13: Hostal el Ángel	40
Tabla 14: Hostal Oasis	41
Tabla 15: Hostal la Rueda.....	42
Tabla 16: Hostal Casa Grande	43
Tabla 17: Hostal Mama Rumi.....	44
Tabla 18: Hostal SPA del Sol	45
Tabla 19: Hostal Wasykamac	46
Tabla 20: Hostal Restaurante Santa Fe Guaranda.....	47

Tabla 21: Hostal Casmar.....	48
Tabla 22: Hostal Cochabamba	49
Tabla 23: Mansión del Parque	50
Tabla 24: Comunidades	53
Tabla 25: Actividades turísticas Salinerito	54
Tabla 26: Hotel el Refugio.....	59
Tabla 27: La Minga Suites	60
Tabla 28: Hostal Samilagua	61
Tabla 29: Hostal Kachi Yaku.....	62
Tabla 30: Variables y definición operacional	65
Tabla 31: Pregunta 1 Encuesta.....	66
Tabla 32: Pregunta 2 encuesta	67
Tabla 33: Pregunta 3 encuesta	68
Tabla 34: Pregunta 4 encuesta	69
Tabla 35: Pregunta 5 encuesta	70
Tabla 36: Pregunta 6 encuesta	71
Tabla 37: Pregunta 7 encuesta	72
Tabla 38: Pregunta 8 encuesta	73
Tabla 39: Pregunta 9 encuesta	74
Tabla 40: Pregunta 10 encuesta	75
Tabla 41: Análisis FODA glamping	76

Tabla 42: Precio – 4P’s	82
--------------------------------------	-----------

ÍNDICE DE ILUSTRACIONES

Ilustración 1: Procedencia	66
Ilustración 2: Edad.....	67
Ilustración 3: Género	68
Ilustración 4: Nacionalidad	69
Ilustración 5: Comunidad Salinerito.....	70
Ilustración 6: Alojamiento.....	71
Ilustración 7: Atractivos	72
Ilustración 8: Actividades turísticas	73
Ilustración 9: Precio.....	74
Ilustración 10: Medios de difusión.....	75

ÍNDICE DE ANEXOS

Anexo 1: Encuesta en Word	99
Anexo 2: Encuesta virtual.....	100
Anexo 3: Productos de promoción	100
Anexo 4: Llegada a la provincia de Bolívar	101
Anexo 5: Comunidad del Salinerito	101
Anexo 6: Maqueta glamping	102
Anexo 7: Pliego 1 glamping	102
Anexo 8: Diseño del glamping turístico AutoCAD.....	103

RESUMEN

La presente investigación se realizará con el objetivo de incrementar el turismo en la comunidad el Salinerito, Provincia de Bolívar, promocionando las actividades, atractivos y procesos de producción que se desarrolla en el lugar, realizando un glamping turístico como una nueva alternativa de alojamiento donde los turistas tengan nuevas experiencias con la naturaleza y la comunidad que los rodea.

Mediante la creación del glamping turístico en la comunidad se dará a conocer las diferentes actividades, atractivos naturales y culturales, la participación en la elaboración de productos y artesanías con la población además de descubrir más acerca de la historia que guarda la comunidad, sus fiestas tradicionales y su gastronomía. De esa manera se incrementará el turismo esto también sería algo innovador para los turistas, generando así nuevos gustos y preferencias que ellos tengan al momento de alojarse en el glamping turístico

La metodología utilizada en la investigación es el método deductivo donde se partirá desde temas generales hasta los pequeños temas que nos permitan ver la problemática del proyecto, la investigación de campo es la recopilación de datos nuevos encaminados a comprender, observar e interactuar con las personas en su entorno natural, la investigación bibliográfica es la recopilación de información de varias fuentes bibliográficas que aporten con el proyecto y también se utilizara el estudio no experimental que se basa fundamentalmente en la observación de fenómenos tal y como se dan en su contexto natural para analizarlos con posterioridad.

La finalidad de la investigación es la creación de un glamping turístico, como alternativa de alojamiento en la comunidad el Salinerito como un ente potencializador del turismo, generando beneficios directos e indirectos a los protagonistas del sector.

PALABRAS CLAVES: GLAMPING TURÍSTICO, ENTORNO NATURAL, ALOJAMIENTO, ATRACTIVOS CULTURALES, TURISTAS.

ABSTRACT

The present research will be carried out with the aim of increasing tourism in the community of El Salinerito, Province of Bolivar, promoting the activities, attractions and production processes that take place on this site, making a tourist glamping as a new accommodation alternative where tourists have new experiences with nature and the community that surrounds them.

Through the creation of tourist glamping in the community will be made known the different activities, natural and cultural attractions, the participation in the elaboration of products and crafts with the population as well as discovering more about the history of the community, its traditional festivals and its gastronomy. In that way tourism will increase, this would also be something innovative for tourists, generating new tastes and preferences that they have at the moment of staying in the tourist glamping

The methodology used in the research is the deductive method from general topics to small topics that allow us to see the problems of the project, field research is the collection of new data aimed at understanding, observe and interact with people in their natural environment, bibliographic research is the collection of information from various bibliographical sources that contribute with the project and also the non-experimental study that is based primarily on the observation of phenomena as they occur in their natural context for analyze them at a later stage.

The purpose of the research is the creation of a tourist glamping, as alternative accommodation in the community El Salinerito as a potentializing entity of tourism, generating direct and indirect benefits to the protagonists of this site.

KEYWORDS: GLAMPING TOURISM, NATURAL ENVIRONMENT, ACCOMMODATION, CULTURAL ATTRACTIONS, TOURISTS.

INTRODUCCIÓN

La comunidad del Salinerito al ser un potencial turístico posee una ocupación hotelera de casi nula debido a existe un solo establecimiento como tal y la misma no abastece de forma eficiente a la cantidad de turistas que llega al lugar además de ello la promoción turística es ambigua, por ende, este proyecto se basa en promocionar a través de la creación de un glamping turístico, como alternativa de alojamiento utilizando materiales amigables del entorno la misma se fundamenta en un desarrollo turístico sustentable tomando en cuenta a la comunidad como parte social, el desarrollo económico y el cuidado ambiental.

Este proyecto para su ejecución deberá contar con el apoyo de la comunidad la misma que será la benefactora por ende es necesario brindar charlas y capacitaciones a los pobladores sobre el turismo y la nueva tendencia de alojamientos turísticos como son los glampings las mismas que son una fusión de un hotel de lujo más la parte de natural de un entorno específico que cuente con todas las facilidades turísticas necesarias para un correcto funcionamiento.

Lo mencionado anteriormente a través de la metodología de investigación realizada que es la técnica de la encuesta busca identificar si dicha implementación del glamping turístico será atractivo para el turista que visita el lugar el mismo será parte de la promoción del destino de forma indirecta a través de la experiencia vivida lo cual es fundamental.

Por lo general la iniciativa del glamping ha ido adáptense al entorno turístico de forma positiva por lo que implementarlo en un potencial destino turístico que carece de servicios de alojamiento como es el caso de la comunidad del Salinerito aportara promocionando tanto a los turistas nacionales como internacionales las mismas que se tomara como muestra para su resultado a los encuestados que serán locales y extranjeros.

Antecedentes

Para la creación de un glamping turístico lo primero que debemos conocer a detalles son los diferentes procesos históricos que un tipo de alojamiento tradicional ha brindado a los demandantes, pero cabe mencionar que el servicio de alojamiento data de hace más de 2.000 años de antigüedad en la cual se lo consideraba como una obligación social por los viajeros procedentes de otros lugares que no tenían un lugar seguro en donde hospedarse.

Dichos viajeros en su mayoría eran comerciantes en la cual hasta hoy en día el comercio es y asido una parte primordial que ha generado que se creen sitios de alojamientos específicos para este servicio y es así que con la revolución industrial en el siglo XIX se vivió una evolución con los medios de transporte lo que hizo despegar la actividad económica con los diferentes medios de transportes dando origen a una nueva generación de viajeros en la cual se crearon hoteles tanto en las ciudades más cercanas a las estaciones de servicio de transportes que brindarían servicios de hospedajes a los viajeros.

Hoy en día debido a la actividad turística global que se ha desarrollado en todo el mundo ha permitido que los diferentes tipos de alojamientos existentes busquen alternativas para poder desenvolverse en esta actividad que cada vez va en constante innovación debido a las diferentes demandas por parte de los turistas y es así que en el siglo XX surgen las nuevas innovaciones conocidas como Glamping turísticos los cuales son una nueva alternativa de desarrollo turístico sustentable en la cual se aprovecha el entorno natural y cultural del destino turístico o un determinado sector de interés particular, el Glamping turístico es la combinación de un glamour camping o también considerado como acampar con estilo es aquel que ofrece experiencias de convivencia al aire libre, servicios que puede ofrecer un hotel y diferentes actividades turísticas que se puede realizar en un determinado lugar.

Esta nueva alternativa de alojamiento se basa en la sustentabilidad ya que causa un menor impacto ambiental por ello su diseño y edificación se basa en la armonía y respeto con la naturaleza, utilizando materiales propios de la zona que no se encuentren en peligro de extinción o que esté en riesgo además de que estos

puedan ser también reciclados de una manera más amena que no afecte al entorno de esa manera brindando un entorno cómodo y acogedor para los diferentes turistas que buscan nuevas experiencias y es así que para ellos en los diferentes países se han creado este tipo de alojamiento entre ellos tenemos a Francia, España, Portugal, Reino Unido, Tailandia, India, Australia, Kenia, Sudáfrica, Estados Unidos, Canadá, México, Chile, Brasil y Argentina. (Luz, 2016)

Esta innovación inspiró a que diferentes lugares de Ecuador realicen este tipo de alojamiento incrementando el turismo dentro del país, entre las cuales se destacan Tababela en el nororiente de la ciudad de Quito, el Samay Glamping, el Nativa Whale Dome, en Puerto López, el Glambú, en Zamora Chinchipe y así en distintos destinos como Quito, Riobamba, Ibarra, Tena, Puerto López y Pedernales. (El Mercurio , 2021)

Con la llegada del Covid-19, acabo con el turismo en todo el mundo dejando así que algunos países no puedan reactivarse en este sector, una de ellos es Ecuador donde muchos alojamientos turísticos tuvieron que cerrar y liquidar sus establecimientos dando paso a la nueva innovación del glamping turístico en sus diferentes provincias. Esta nueva alternativa de alojamientos permite que el turista viva nuevas experiencias en el entorno natural realizando también diferentes actividades que lo distraigan del encierro que se tiene en el país, de igual manera sin dejar de lado los protocolos que cada establecimiento tiene para la llegada de cada uno de sus turistas.

Permitiendo así que tanto el Ecuador como todo el mundo se reactive en su entorno turístico reviviendo una forma de alternativa de alojamiento con experiencias de hoteles de lujo con el acampar en la naturaleza dando nos a conocer los nuevos gustos y preferencias que el turista también tiene con el pasar del tiempo y así poder innovar los servicios que se ofertan en los glamping turísticos.

Justificación

Este proyecto está basado en la creación de un glamping turístico debido a que hoy en día con el transcurso del tiempo y los años se ha visto un constante cambio e innovación en todos los sectores productivos, económicos y sociales, que ha permitido que se generen espacios adaptados a los gustos y preferencias de cada persona o individuo prefiere, por ende de acuerdo a los constantes evoluciones que se han dado en especial en el ámbito turístico específicamente en el sector del alojamiento se ha visto una modernización total desde hoteles de 5 estrellas hasta cabañas y a causa de la pandemia se han tenido que adaptar ante los requerimientos que genero el COVID 19 en la población y es así que en la comunidad del Salinerito al estar situado en un entorno natural y ante la exigencia de la pandemia el de buscar lugares alejados de la ciudad con poca aglomeración hace que este lugar sea óptimo, para la realización de este proyecto que aportara al desarrollo local con una correcta planificación y ordenamiento territorial los cuales estarán articulados con las diferentes entidades públicas administrativas, que buscaran adecuar los diferentes espacios turísticos.

El presente proyecto centra su propósito en el apoyo a la comunidad del Salinerito el cual busca promocionar y atraer a los turistas nacionales e internacionales a través de una nueva forma de alojamiento turístico como es la creación de un glamping, en donde se inmiscuirá a la población aledaña y así mismo aportará a la promoción de los diferentes recursos turísticos existentes en el lugar a través de medios digitales como son plataformas de entidades gubernamentales las cuales ayudan a difundir y promocionar a la población internacional y mientras que a nivel local se utilizaran herramientas tecnológicas comunes más utilizados como redes sociales (Facebook, WhatsApp, Instagram, entre otros) además de las nuevas tendencias que surgieron durante la pandemia como el Tik Tok, este beneficio que se busca dar en la comunidad aportará al impulso de la provincia de Bolívar y a todos los involucrados en la actividad turística, entre ellos el sector de alimentos y bebidas, transporte y todo lo referente que tiene que ver con el sistema turístico.

Objetivos

Objetivo General

Diseñar una propuesta de estructura para glamping turístico, como alternativa de alojamiento que permita atender las exigencias de los turistas, en la comunidad el Salinerito, Cantón Guaranda, Provincia de Bolívar.

Objetivos Específicos

- Diagnosticar la situación actual de la zona de estudio determinando sus actividades turísticas y establecimientos de alojamiento hoteleros.
- Analizar los gustos y preferencias de los turistas hacia los servicios de hospedaje en glamping turístico para determinar la aceptación a través de un estudio de mercado.
- Proponer un diseño de estructura para glamping turístico con los beneficios y necesidades que arroje el estudio, tomando en consideración los requerimientos para el sector turístico.
- Determinar la factibilidad de la implementación del servicio de hospedaje realizando una evaluación económica y financiera, para fomentar el turismo en la Provincia de Bolívar.

CAPÍTULO I

MARCO TEÓRICO

Turismo

Según, (Camara de Comercio , s.f.). Son las actividades que realizan las personas durante sus viajes y estancias en lugares distintos al de su entorno natural por un periodo de tiempo consecutivo inferior a un año con fines de ocio, por negocios y otros motivos.

Conceptos de turismo.

Tabla 1: Conceptos de turismo

Turismo interno: el de los residentes de un país que viajan únicamente dentro del propio país.	Turismo receptor: el de los no residentes que viajan dentro de un país dado.	Turismo emisor: el de los residentes de un país dado que viajan a otro país.
Estas tres se pueden combinar formando lo siguiente:		
Turismo interior: que comprende el turismo interno y el turismo receptor.	Turismo nacional: que comprende el turismo interno y el turismo emisor.	Turismo internacional: que comprende el turismo receptor y el turismo emisor.
Estructura del mercado turístico:		
Oferta turística: recursos e infraestructuras para atraer y prestar los correspondientes servicios a los turistas.	Demanda turística: conjunto de turistas que, de forma individual o colectiva, se sienten motivados por una serie de productos y servicios turísticos que trata de cubrir sus necesidades de descanso, recreo, esparcimiento y cultura en su periodo vacacional.	
Temporadas:		
Estación o temporada alta (en el Mediterráneo, Los meses de julio, agosto y septiembre).	Estación o temporada baja (resto del año con oscilaciones: vacaciones de Navidad, Semana Santa, etc.).	
Elaborado por: Jhoana Elizabeth Logacho Lema		
Fuente: (Camara de Comercio , s.f.)		

Hotelería

Es una rama del turismo, que brinda el servicio del alojamiento al turista tiene diversas clasificaciones ya sea por su confort y el lugar donde se ubica. Cada uno de los alojamientos hoteleros cuenta con su propia cualidad la cual la hace muy importante dentro del turismo ya que de esa manera brindaremos una buena estadía al turista dentro de su viaje.

Clasificación de alojamientos.

GRUPO 1: ALOJAMIENTOS HOTELEROS

Subgrupo 1: Hoteles



- **Hoteles , H (5 a 1 estrella dorada)**
Es todo establecimiento que de modo habitual, mediante precio, preste al público en general servicios de alojamiento, comida y bebida además de tener las condiciones necesarias para su clasificación.
- **Hotel Residencia, HR (4 a 1 estrella dorada)**
Es todo establecimiento hotelero que preste al público en general servicios de alojamiento, debiendo ofrecer adicionalmente el servicio de desayuno, para cuyo efecto podrá disponer de servicio de cafetería, pero no podrá ofrecer servicios de comedor y tendrá un mínimo de treinta habitaciones.
- **Hotel apartamento, HA (4 a 1 estrella dorada)**
Es todo establecimiento hotelero que preste al público en general alojamiento en apartamentos con todos los servicios de un hotel. Tendrá un mínimo de treinta apartamentos y de muebles, enseres, útiles de cocina, vajilla, cristalería, mantelería, lencería, etc. para ser utilizados por los clientes sin costo adicional alguno. Podrá disponer además de cafetería.

Subgrupo 2: Hostales y pensiones



- **Hostales, HS (3 a 1 estrella plateada)**
Es todo establecimiento hotelero que preste al público en general servicios de alojamiento y alimentación y cuya capacidad no sea mayor de veintinueve ni menor de doce habitaciones.
- **Hostales Residencias, HSR (3 a 1 estrella plateada)**
Es todo establecimiento que preste al público en general servicios de alojamiento, debiendo ofrecer adicionalmente servicio de desayuno, para cuyo efecto podrá disponer de servicio de cafetería. No podrá ofrecer los servicios de comedor y tendrá un máximo de veintinueve habitaciones y un mínimo de doce.
- **Pensiones, P (3 a 1 estrella plateada)**
Es todo establecimiento hotelero que preste al público en general servicios de alojamiento y alimentación y cuya capacidad no sea mayor de once habitaciones ni menor de seis.

Subgrupo 3: Hosterías, Moteles, Refugios y Cabañas

- **Hosterías, HT (3 a 1 estrella plateada)**

Es todo establecimiento, fuera de los núcleos urbanos, en las proximidades de las carreteras, dotado de jardines, zonas de recreación y deportes y en el que preste servicios de alojamiento y alimentación al público en general, con una capacidad no menor de seis habitaciones.

- **Moteles, M (3 a 1 estrella plateada)**

Es todo establecimiento, fuera de los núcleos urbanos y próximo a las carreteras, en el que se preste servicios de alojamiento en departamentos con entradas y garajes independientes desde el exterior, con una capacidad no menor de seis departamentos. Deberá prestar servicio de cafetería las veinticuatro horas del día.

- **Refugios, RF (3 a 1 estrella plateada)**

Es todo establecimiento, en zonas de alta montaña, en el que se preste servicios de alojamiento y alimentación al público en general. Su capacidad no podrá ser menor a seis piezas y podrán prestar sus servicios a través de habitaciones individuales con su correspondiente cuarto de baño, o dormitorios comunes, diferenciados para hombres y mujeres, que pueden contar con literas.

- **Cabañas, C (3 a 1 estrella plateada)**

Son establecimientos, fuera de los núcleos urbanos, preferentemente en centros vacacionales, en los que se preste servicios de alojamiento y alimentación al público en general, en edificaciones individuales que por su construcción y elementos decorativos están acordes con la zona de su ubicación y cuya capacidad no sea menor de seis cabañas.



GRUPO 2: ALOJAMIENTOS EXTRAHOTELEROS



- **Subgrupo 1: Complejos vacacionales, CV (3 a 1 estrella plateada)**

Están ubicados fuera de los núcleos urbanos, cuya situación, instalaciones y servicios permitan a los clientes el disfrute de sus vacaciones en contacto directo con la naturaleza, facilitando hospedaje en régimen de pensión completa.



- **Subgrupo 2: Campamentos, Carpa (3 a 1 estrella plateada)**

Son aquellos terrenos debidamente delimitados y acondicionados para facilitar la vida al aire libre, en los que se pernocta bajo tienda de campaña (carpa) o remolque habitable.



- **Subgrupo 3: Apartamentos, AP (3 a 1 estrella plateada)**

Son aquellos que presten el servicio de alojamiento mediante precio. Se entiende que el alojamiento conlleva el uso y disfrute del apartamento, con su correspondiente mobiliario, equipo, instalaciones y servicios, sin que se presten los servicios de un hotel.

Gráfico 1: Clasificación de alojamientos

Elaborado por: Jhoana Elizabeth Logacho Lema

Fuente: (MINTUR, 2011)

Glamping turístico

Según, (De la Luz, Y, 2016). “El glamping, palabra en ingles compuesta por glamorous + camping (acampar con estilo o con elegancia), ofrece esa experiencia de convivir al aire libre con la naturaleza y disfrutar del paisaje de forma tradicional”, siendo esta una nueva innovación, ya que combina el acampar al aire libre con el lujo y las condiciones que tiene un hotel.

Esta experiencia aumentado la demanda desde el 2015, alcanzando más de 3 millones de búsquedas de nuevos lugares donde se realicen el glamping turístico, por ello a diferencia del campamento tradicional este consiste en alojarse en habitaciones ya creadas dejando de lado que el turista arme la casa de campaña, de dormir en un sleeping bag o de prender la fogata, pero con ello tampoco se deja lo tradicional a un lado sino se muestra una nueva innovación de alojamiento en la naturaleza con comodidad para los turistas.

Se pueden encontrar diferentes glampings turísticos en todo el mundo siendo uno de los primos en: Europa, Australia, Países bajos, Sudamérica y África ya que este alojamiento es innovador que llama mucha la atención del turista.



Imagen 1: *Glamping Turístico*
Elaborado por: Entorno Turístico
Fuente: (De la Luz, Y, 2016)

Tipos de glamping.

Se pueden encontrar en diversos ecosistemas como: bosques, selvas, desiertos, zonas montañosas y hasta parques nacionales. Cabe destacar que una de las características principales es la originalidad de los alojamientos, entre los que sobresalen:

- **Casas del árbol:** Son hechas de madera sobre las ramas de un árbol y para llegar a ellas tienes que subir por escaleras.
- **Eco-lodge:** Cabaña hecha normalmente de madera, adaptada a todo tipo de áreas, incluso los más expuestos como: montañas, las selvas o la sabana.
- **Yurtas:** Construida de celosía de madera tapada con tela delgada pero resistente. Se forma una carpa, pero circular que te protege de la lluvia y los vientos.
- **Tiendas safari:** Es como una casa solo que, con los techos en forma de pico, hechas de lona ligera pero resistente. Por dentro tienen un amplio espacio para equiparlas bien.
- **Tipis:** Similares a las viviendas de los indios americanos; se hace con troncos de madera dándole la forma de un triángulo, cubierto con tela, dejando un agujero en el techo para liberar el humo.
- **Iglú:** Conocido como “casa de nieve”, refugio diseñado con forma de cúpula. En glamping, estos “iglú” se adaptan a terrenos donde temperatura no permite la construcción con bloques de nieve.
- **Tiendas de lona:** Es una casa de campaña tradicional.
- **Autocaravana:** Las famosas casas rodantes. Vehículos, que en la parte de atrás tienen acondicionado un espacio para ser utilizado como vivienda.



Imagen 2: *Tipos de Glamping*
Elaborado por: Entorno Turístico
Fuente: (De la Luz, Y, 2016)

Turismo comunitario

El turismo comunitario es muy diferente y novedoso ya que pequeñas comunidades rurales comparten sus hogares con los turistas y permiten conocer a fondo sus costumbres, su diario vivir y sus conocimientos ancestrales. Algunas comunidades indígenas se han dado cuenta que con el turismo pueden generar mayores recursos y han abierto sus puertas para mostrar los atractivos de sus pueblos y de sus regiones desde una perspectiva única. (Ministerio de Turismo , 2018)

Ideas del turismo comunitario.

- Con esta forma de hacer turismo nos permite tener contacto con la gente de una cierta comunidad, conocer nuevas costumbres y el modo de vida de culturas.
- Las mismas personas de la comunidad se convierten en guías para los turistas y de esa manera generan dinero que reinvierten en proyectos para la comunidad en general.
- Los miembros de las comunidades por su parte también deben aprender a abrir sus puertas a los turistas y a generar atractivos para ellos.
- Se realiza trabajo en equipo ya que unos se dedican hacer guías comunitarios y los demás se preparan para la llegada de los visitantes dándoles a conocer su gastronomía, cultura, atractivos naturales y culturales además de que los artesanos se dedican a fabricar sus artesanías y ponerlos a la venta.
- También podemos encontrar variedad de alojamientos hoteleros para la comodidad de los turistas.



Imagen 3: Turismo comunitario

Elaborado por: Ministerio de Turismo

Fuente: (Ministerio de Turismo , 2018)

Información de la provincia

Provincia de Bolívar.

Bolívar es una de las provincias que genera mucha riqueza y tiene diferentes cosas que ofrecer a propios y extraños, es llamado así en honor al libertador Simón Bolívar en la época precolombina se asentaron numerosas etnias indígenas como la brava nación de los Chimbos, integrada por varias parcialidades como los Guarangas, Tomabelas, Azancotos, Chillanes y Puruháes que ocuparon lugar en Chimborazo, Bolívar, Tungurahua y partes de la provincia de Cotopaxi.

Según, (GORAYMI, 2020). En el siglo XVIII, Guaranda se convirtió en el centro comercial más importante de la región, es por esto que en 1702 se fundó el Corregimiento de Guaranda; mientras en 1776 desaparece el Corregimiento de Chimbo y se le asigna a Guaranda toda su jurisdicción. Fue elevada a Villa a inicios de 1800, años más tarde se constituiría en un cantón de la república.

La Provincia de Bolívar se integró como tal por tener líderes que anhelaban su independencia administrativa. Hubo diferentes pronunciamientos de importantes grupos sociales de Guaranda, Guanujo y Chimbo, que hicieron, sus peticiones al Gobierno y al Congreso Nacional.

También es poseedora de una gran riqueza agrícola que se divide en dos zonas, la zona alta donde se realizan cultivos de trigo, cebada, frejol, habas, maíz, mellocos, entre otros y en las zonas subtropicales donde encontraremos cala de azúcar, café, naranjas, toronjas, achiote y otros productos que se adecuan al clima.

Su capital es la ciudad de Guaranda y está integrada por los cantones: Caluma, Chillanes, Chimbo, Echeandía, Guaranda, Las Naves y San Miguel. Ha esta provincia también se la conoce como la ciudad de las 7 colinas ya que está rodeada de las siguientes elevaciones: Cruzloma, Loma de Guaranda, San Jacinto, San Bartolo, Talalac, Tililac y el Calvario.

Geografía

Situada sobre la vertiente occidental de la cordillera de los Andes, próxima al centro geográfico del país, la provincia de Bolívar ocupa la hoya del río Chimbo y se extiende hacia el litoral; por esta razón goza de gran variedad de climas que van, desde el frío de los páramos, hasta el cálido calor de las zonas subtropicales.

Clima

La provincia tiene un clima variado va desde el frío de los páramos hasta el cálido de las zonas subtropicales con temperaturas entre 22 y 25 grados centígrados.

Limites

- Tiene una extensión aproximada de 3.953 km²
- Al norte con Cotopaxi
- Al sur con Chimborazo y Guayas
- Al este con Tungurahua y Chimborazo
- Al oeste con Los Ríos.

Hidrografía

Lo conforman numerosos ríos menores como el Simiatug el Suquibí, el Huayco, el Pallatanga, el Caluma, el Telimbela, el Cristal y el Santiago; el principal es el Chimbo -formado por el Salinas y el Guaranda-, que la recorre de norte a sur sirviendo de límite natural con la provincia de Chimborazo.

Turismo

- Santuario de la Virgen de Lourdes
- Santuario de la Virgen del Guayco
- Salinas de Guaranda
- Cascada Milagrosa
- Cascada los laureles de Altamira
- Bosque protector Chilanes Bucay
- Cascada las mellizas y Cascada Piedra Blanca

Cantón Guaranda.

San Pedro de Guaranda es la capital de la Provincia de Bolívar. Está ubicada a 2.668 msnm., a solo 220 km. de Quito y a 150 km. de Guayaquil, puerto principal, es la capital más pequeña de las provincias de la Sierra y su fecha de cantonización es 23 de junio de 1824. Este cantón posee un potencial humano, social, antropológico, geográfico e hidrográfico. Basta llegar a la Cruz del Arenal, en la vía Ambato Guaranda, que es asfaltada, trazada por las faldas del Chimborazo, para sorprendernos de la belleza sin par de estos hermosos parajes enclavados en los Andes Ecuatorianos.

Limites

Localizada en la hoya de Chimbo, en el corazón del Ecuador, Guaranda se encuentra al noroeste de la Provincia de Bolívar.

- Al norte por la Provincia de Cotopaxi
- Al sur con los cantones Chimbo y San Miguel
- Al este la Provincia de Chimborazo y Tungurahua
- Al oeste por los cantones de Las Naves, Caluma y Echeandía.

Datos importantes

Se la conoce como “Ciudad de las Siete Colinas”, por estar rodeada de siete colinas: San Jacinto, Loma de Guaranda, San Bartolo, Cruzloma, Tililag, Talalag y el Mirador. Además, tiene el sobrenombre de "Ciudad de los Eternos Carnavales", por llevar a cabo la fiesta de carnaval más famosa del país, a la cual acuden turistas nacionales y extranjeros.

Guaranda es una ciudad pequeña, muy pintoresca, multicolorida, enclavada en la Cordillera Occidental de los Andes. Con una vista espectacular del volcán Chimborazo. Es un destino turístico que tiene atractivos únicos, tanto en su zona urbana como rural cuenta con abundantes recursos naturales y manifestaciones socioculturales, que merecen ser vividas y conocidas por los diferentes turistas. Por ello los visitantes se deleitan con la asombrosa belleza de sus parajes.

Guaranda tiene una infraestructura única y llamativa, sus edificaciones llegan máximo a tres pisos, sus calles angostas son adoquinadas. Es una ciudad apacible, tranquila, sosegada, llena de calma, con gente muy amable y acogedora. Tiene el encanto de las ciudades idóneas para un buen descanso.

Clima

Cuenta con un clima muy agradable que oscila entre los 15 y 21 grados centígrados

Gastronomía

- **Chigüiles:** Una tradición gastronómica guarandeña
- **Dulce de Zambo:** El zambo es utilizado en las cocinas andinas para
- **Encurtido de Alcaparras:** Originarias del penco bolivareense
- **Pájaro Azul:** Ésta una bebida alcohólica tradicional de la provincia

Turismo

- Museo del carnaval
- Museo del Indio Guaranga
- Mirador Natural Colina San Bartolo
- Mirador Natural Colina Cruz Loma (M. Indio Guaranga)
- Mirador Natural Colina San Jacinto
- Mirador Natural Colina Talalag
- Mirador Natural Colina Tililag
- Mirador Loma de Guaranda
- Mirador Natural Colina El Calvario
- Bosque de Polylepís
- Cascada de Ishpingo
- Complejo Ecológico Los Casaichis
- El Arenal y Paisaje Natural
- Laguna Las Cochass, (Puricocha y Patococha)
- Bosque de Peña Blanca

- Reserva Faunística Chimborazo
- Salinas de Guaranda
- Laguna Cocha Colorada
- Cuevas De Tiagua
- Fuente de Agua Sagrada Chawak Pukkiw
- Centro turístico Tinku
- Iglesia San Pedro Guanujo
- Centro histórico de Guaranda

Qué llevar

Para los paseos urbanos se recomienda ropa cómoda y abrigada. Para la visita a Salinas de Guaranda, se sugiere ropa abrigada como: guantes, gorra, bufanda, protector solar, gafas de sol y zapatos cómodos para caminar. No podemos olvidarnos de una cámara de fotos para guardar los mejores recuerdos de nuestra experiencia única.

¿Qué hacer?

En Guaranda se pueden realizar visitas guiadas a museos, fotografiar el patrimonio arquitectónico de la urbe, disfrutar de la gastronomía local o realizar excursiones a los alrededores de la ciudad.








Imagen 4: *Cantón Guaranda*
Elaborado por: Goraymi
Fuente: (GORAYMI, 2020)

Actividades.

Tabla 2: Actividades turísticas

ACTIVIDADES TURÍSTICAS				
Actividad	Lugar	Descripción	Reglamento	Señalética
Visitas guiadas	- Museo del carnaval o la guitarra	Actividad que se realiza en un determinado lugar por cierto tiempo	Reglamento de Guianza Turística, actualizado 3/12/2020	 
	- Museo del Indio Guaranga	el cual se puede clasificar ya sea en:	Título II de la clasificación	
	- Colina Talalag	- Guía local de turismo	Desde el artículo 4 hasta el artículo 11	
	- Loma de Guaranda	- Guía nacional de turismo		
	- Reserva Faunística Chimborazo	- Guía nacional especializado de patrimonio turístico		
	- Salinas de Guaranda	- Guía nacional especializado de aventura		
	- Cuevas De Tiagua	Edad: no tiene limite		
	- Fuente de Agua Sagrada Chawak Pukkiw			
	- Centro turístico Tinku			
	- Iglesia San Pedro Guanujo			
- Centro histórico de Guaranda				

<p>Degustación de gastronomía</p>	<ul style="list-style-type: none"> - Laguna Las Cochas, (Puricocha y Patococha) - Salinas de Guaranda - Fuente de Agua Sagrada Chawak Pukkiw - Centro turístico Tinku - Iglesia San Pedro Guanujo - Centro histórico de Guaranda - Carnaval de Guaranda 	<p>Actividad que se realiza en un determinado lugar se puede degustar de la comida tradicional y mas</p> <p>Edad: no tiene limite</p>	<p>Podemos encontrar diferentes artículos, libros e incluso información del propio lugar donde nos encontremos.</p>	
<p>Excursiones</p>	<ul style="list-style-type: none"> - San Jacinto - Colina Tililag - Loma de Guaranda - Reserva Faunística Chimborazo - Salinas de Guaranda - Cuevas De Tiagua 	<p>El objetivo de esta actividad es visitar diferentes tipos de terreno que puedan requerir uso de equipo especializado, tiene la ruta trazada y tiene señalética.</p> <p>Edad mínima: 7 años dependiendo el lugar</p> <p>Turistas: 1-10 turistas o excursionistas se requiere un guía</p>	<p>Reglamento de Operación Turística de Aventura, actualizada (14/05/2020)</p> <p>TITULO III</p> <p>De la clasificación de las modalidades turísticas de aventura, futuras modalidades turísticas de aventura y modalidades de aventura en la provincia de Galápagos</p> <p>CAPITULO I Y ANEXOS</p>	

Caminatas

- Colina Cruz Loma
- Colina San Bartolo
- Colina San Jacinto
- Colina Talalag
- Colina Tililag
- Bosque de Polylepís
- Complejo Ecológico Los Casaichis
- El Arenal y Paisaje Natural
- Laguna Las Cochas, (Puricocha y Patococha)
- Bosque de Peña Blanca
- Reserva Faunística Chimborazo
- Salinas de Guaranda
- Laguna Cocha Colorada
- Cuevas De Tiagua
- Fuente de Agua Sagrada Chawak Pukkiw
- Centro turístico Tinku

El objetivo de esta actividad es visitar diferentes tipos de terreno que puedan requerir uso de equipo especializado, tiene la ruta trazada y tiene señalética.

Edad mínima: 7 años dependiendo el lugar

Turistas: 1-10 turistas o excursionistas se requiere un guía





Reglamento de Operación Turística de Aventura, actualizada (14/05/2020)

TITULO III

De la clasificación de las modalidades turísticas de aventura, futuras modalidades turísticas de aventura y modalidades de aventura en la provincia de Galápagos

CAPITULO I Y ANEXOS




Senderismo	<ul style="list-style-type: none"> - Bosque de Polylepís - Complejo Ecológico Los Casaichis - Reserva Faunística Chimborazo - Salinas de Guaranda - Cuevas De Tiagua - Fuente de Agua Sagrada Chawak Pukkiw - Centro turístico Tinku 	<p>El objetivo de esta actividad es visitar diferentes tipos de terreno que puedan requerir uso de equipo especializado, tiene la ruta trazada y tiene señalética.</p> <p>Edad mínima: 7 años dependiendo el lugar</p> <p>Turistas: 1-10 turistas o excursionistas se requiere un guía</p>	<p>Reglamento de Operación Turística de Aventura, actualizada (14/05/2020)</p> <p>TITULO III</p> <p>De la clasificación de las modalidades turísticas de aventura, futuras modalidades turísticas de aventura y modalidades de aventura en la provincia de Galápagos</p> <p>CAPITULO I Y ANEXOS</p>	 
Recorridos	<ul style="list-style-type: none"> - Centro histórico de Guaranda - Carnaval de Guaranda 	<p>Esta actividad se lo realiza dentro de un lugar determinado donde actúa un guía o la persona sola al conocer todo lo que tiene a su alrededor</p> <p>Edad mínima: no tiene límite de edad</p>	<p>Reglamento de Operación Turística de Aventura, actualizada (14/05/2020)</p> <p>TITULO III</p> <p>De la clasificación de las modalidades turísticas de aventura, futuras modalidades turísticas de aventura y modalidades de aventura en la provincia de Galápagos</p> <p>CAPITULO I Y ANEXOS</p>	 




Fotografía

- Mirador Natural Colina San Bartolo
- Colina Cruz Loma
- Colina San Jacinto
- Mirador Natural Colina Talalag
- Mirador Natural Colina Tililag
- Mirador Loma de Guaranda
- Mirador Natural Colina El Calvario
- Cascada de Ishpingo
- El Arenal y Paisaje Natural
- Reserva Faunística Chimborazo
- Salinas de Guaranda
- Laguna Cocha Colorada
- Cuevas De Tiagua
- Fuente de Agua Sagrada Chawak Pukkiw
- Centro turístico Tinku
- Iglesia San Pedro Guanujo
- Centro histórico de Guaranda
- Carnaval de Guaranda

Esta actividad se lo realiza en los diferentes lugares que se visita se puede tomar fotografías o solo disfrutar del paisaje

Esta actividad se puede encontrar dentro del manual de señalética turística que se encuentra dentro del Ministerio de Turismo y también depende del lugar quien pone sus normas



Camping y picnic	<ul style="list-style-type: none"> - Colina San Bartolo - Colina Cruz Loma - Colina San Jacinto - Colina Tililag - Laguna Cocha Colorada - Centro turístico Tinku 	Esta actividad se lo realiza dentro de un lugar determinado en el cual el visitante puede armar su tienda para acampar y realizar un picnic con todos sus compañeros esta a su vez puede estar acompañada de un guía dependiendo el lugar que se va ir a visitar	Esta actividad se puede encontrar dentro del manual de señalética turística que se encuentra dentro del Ministerio de Turismo y también depende del lugar quien pone sus normas	
Pesca deportiva	<ul style="list-style-type: none"> - Laguna Cocha Colorada - Centro turístico Tinku 	Esta actividad se realiza en los diferentes lugares ya determinados con este objetivo en el cual el turista puede pescar y a su vez también degustar de lo ya pescado	Esta actividad se puede encontrar dentro del manual de señalética turística que se encuentra dentro del Ministerio de Turismo y también depende del lugar quien pone sus normas	
Observación de flora y fauna	<ul style="list-style-type: none"> - Colina San Bartolo - Colina Cruz Loma - Colina Talalag - Colina Tililag - Loma de Guaranda - Bosque de Polylepís - Cascada de Ishpingo - Complejo Ecológico Los Casaichis - El Arenal y Paisaje Natural 	Dentro de esta actividad se puede realizar en los diferentes puntos ya establecidos, pero teniendo cuidado donde se encuentren por ello el guía es quien los acompaña para dar su respectiva explicación de cada elemento.	Esta actividad se puede encontrar dentro del manual de señalética turística que se encuentra dentro del Ministerio de Turismo y también depende del lugar quien pone sus normas	

- Laguna Las Cochas, (Puricocha y Patocochoa)
- Bosque de Peña Blanca
- Reserva Faunística Chimborazo
- Salinas de Guaranda
- Laguna Cocha Colorada
- Cuevas De Tiagua
- Fuente de Agua Sagrada Chawak Pukkiw
- Centro turístico Tinku



- Laguna Las Cochas, (Puricocha y Patocochoa)
- Salinas de Guaranda
- Laguna Cocha Colorada

Para realizar esta actividad se necesita un guía nacional especializado de aventura.

Edad mínima: para realizar la modalidad es de 6 años

Turistas: grupos de 1-10 personas con un guía

Reglamento de Operación Turística de Aventura, actualizada (14/05/2020)

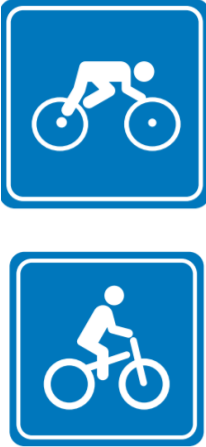

TITULO III



De la clasificación de las modalidades turísticas de aventura, futuras modalidades turísticas de aventura y modalidades de aventura en la provincia de Galápagos




CAPITULO I Y ANEXOS





Cabalgata

Ciclismo	<ul style="list-style-type: none"> - Colina San Bartolo - Colina Cruz Loma - Colina San Jacinto - Colina Talalag - Colina Tililag - Reserva Faunística Chimborazo ciclismo de montaña - Salinas de Guaranda 	<p>Esta actividad se realiza en vías asfaltadas, lastradas y más, debe tener señalética y trazada la ruta podemos encontrar ruta de primer orden, segundo y tercer orden</p> <p>Edad mínima: no hay</p> <p>Turistas: 1-7 personas con un guía</p> <p>En ciclismo de montaña va haber pendientes</p> <p>Turistas: 5 personas con guía</p>	<p>Reglamento de Operación Turística de Aventura, actualizada (14/05/2020)</p> <p>TITULO III</p> <p>De la clasificación de las modalidades turísticas de aventura, futuras modalidades turísticas de aventura y modalidades de aventura en la provincia de Galápagos</p> <p>CAPITULO I Y ANEXOS</p>	
Montañismo	Reserva Faunística Chimborazo	<p>Esta actividad es el ascenso y descenso de una montaña se deben seguir las normas establecidas por guías.</p> <p>Edad mínima: ----</p> <p>Turistas:</p> <ul style="list-style-type: none"> - Alta montaña/ cumbre: un guía cada dos personas - Para las otras cumbres: 6-10 personas depende la dificultad 	<p>Reglamento de Operación Turística de Aventura, actualizada (14/05/2020)</p> <p>TITULO III</p> <p>De la clasificación de las modalidades turísticas de aventura, futuras modalidades turísticas de aventura y modalidades de aventura en la provincia de Galápagos</p> <p>CAPITULO I Y ANEXOS</p>	

Escalada	<ul style="list-style-type: none"> - Colina san Bartolo - Salinas de Guaranda 	<p>Para realizar esta actividad debemos tomar capacitaciones con entidades autorizadas y seguir las normas establecidas, se utiliza para los principiantes una cuerda y en los muros de dos o tres metros son para personas con técnica</p> <p>Edad mínima: 10 años considerando su estado físico</p> <p>Turistas:</p> <ul style="list-style-type: none"> - Un guía por 4 turistas tradicional con cuerda - Un guía por 8 turistas escuelas y muro artificial (colchoneta) 	<p>Reglamento de Operación Turística de Aventura, actualizada (14/05/2020)</p> <p>TITULO III</p> <p>De la clasificación de las modalidades turísticas de aventura, futuras modalidades turísticas de aventura y modalidades de aventura en la provincia de Galápagos</p> <p>CAPITULO I Y ANEXOS</p>	
Natación	<ul style="list-style-type: none"> - Colina Tililag - Laguna Las Cochas, (Puricocha y Patococha) - Fuente de Agua Sagrada Chawak Pukkiw - Centro turístico Tinku 	<p>Esta actividad se lo puede realizar en los diferentes lugares, pero teniendo en cuenta las normas establecidas ya que pueden correr peligro si no sabeos donde estamos.</p> <p>Edad mínima: niños, pero con el respectivo cuidado de un adulto sean sus padres o un guía</p>	<p>Esta actividad se puede encontrar dentro del manual de señalética turística que se encuentra dentro del Ministerio de Turismo y también depende del lugar quien pone sus normas</p>	

Recreación	<ul style="list-style-type: none"> - Colina Tililag - Laguna Las Cochas, (Puricocha y Patocochoa) - Laguna Cocha Colorada - Centro turístico Tinku - Carnaval de Guaranda 	<p>Esta actividad se realiza dentro de cada lugar determinado entre familia o a su vez también con un guía que les permita tener más experiencias</p>	<p>Esta actividad se puede encontrar dentro del manual de señalética turística que se encuentra dentro del Ministerio de Turismo y también depende del lugar quien pone sus normas</p>	
Turismo Comunitario	<ul style="list-style-type: none"> - Bosque de Polylepís - Reserva Faunística Chimborazo - Salinas de Guaranda - Fuente de Agua Sagrada Chawak Pukkiw - Centro turístico Tinku 	<p>Dentro de esta actividad se pueden realizar diferentes actividades dependiendo la comunidad que se va a visitar ellos pueden ofertarnos:</p> <ul style="list-style-type: none"> - Alojamiento - Alimentos y bebidas - Transporte turístico - Entre otras. 	<p>Reglamento para los Centros Turísticos Comunitarios (19/03/2010) vigente</p>	
Navegar en bote	<p>Laguna Las Cochas, (Puricocha y Patocochoa)</p>	<p>Esta actividad es casi similar al rafting o kayak, se debe tener en cuenta las normas de seguridad e ir acompañado de un guía</p>	<p>Esta actividad se puede encontrar dentro del manual de señalética turística que se encuentra dentro del Ministerio de Turismo y también depende del lugar quien pone sus normas</p>	

Rafting	Complejo Ecológico Los Casaichis	<p>Esta actividad se lo realiza en una bolsa inflable navegando en ríos de aguas blancas, se debe tener en cuenta las normas de los guías y la dificultad del río</p> <p>Edad mínima: no debe ser menor a 8 años, pero igual depende la dificultad del río</p> <p>Turistas según la balsa:</p> <ul style="list-style-type: none"> - 12,5 pies- 5 personas más guía - 13 pies- 6 personas más el guía - 14 pies- 7 personas más el guía - 15 pies- 9 personas más el guía 	<p>Reglamento de Operación Turística de Aventura, actualizada (14/05/2020)</p> <p>TITULO III</p> <p>De la clasificación de las modalidades turísticas de aventura, futuras modalidades turísticas de aventura y modalidades de aventura en la provincia de Galápagos</p> <p>CAPITULO I Y ANEXOS</p>	
Exploración de cuevas	Cuevas De Tiagua	<p>Esta actividad se realiza con el objetivo de explorar y estudiar las cuevas y cavidades subterráneas</p> <p>Edad mínima: 5 años, pero dependiendo la dificultad del recorrido</p> <p>Turistas: 12 personas con un guía dependiendo de la clase de cueva que se va explorar</p>	<p>Reglamento de Operación Turística de Aventura, actualizada (14/05/2020)</p> <p>TITULO III</p> <p>De la clasificación de las modalidades turísticas de aventura, futuras modalidades turísticas de aventura y modalidades de aventura en la provincia de Galápagos</p> <p>CAPITULO I Y ANEXOS</p>	

Elaborado por: Jhoana Elizabeth Logacho Lema

Fuente: (Ministerio del Turismo , 2021)

Catastro.

Según, (MINTUR , 2021). El Catastro de actividades turísticas, es el producto final del proceso de recopilación de los insumos utilizados, se torna en una herramienta referencial y de relevante importancia dentro de los procesos para el registro y actualización de datos de los establecimientos legalmente registrados en el Ministerio de Turismo.

Además, dentro de esta página se podrán encontrar los catastros de cada provincia del Ecuador.

Tabla 3: Catastro Guaranda 2019

PROVINCIA BOLÍVAR				
Registro/año: 2019		Actividad: Alojamiento		
Cantón	Registro	Habitaciones	Camas	Plazas camas
Caluma	3	48	109	106
Chillanes	1	21	42	42
Chimbo	1	24	52	52
Echeandia	2	28	56	56
Guaranda	15	339	748	762
Las Naves	1	23	50	50
San Miguel	5	92	191	210
Total general	28	575	1.248	1.278

Clasificación de Alojamiento				
Alojamiento: Hotel				
Cantón: Guaranda				
Categoría	Registro	Habitaciones	Camas	Plazas camas
2 estrellas	7	206	455	454
Total general	7	206	455	454

Alojamiento: Hostal				
Categoría	Registro	Habitaciones	Camas	Plazas camas
2 estrellas	1	17	40	61
1 estrella	7	116	253	247
Total general	8	133	293	308

Elaborado por: Jhoana Elizabeth Logacho Lema

Fuente: (MINTUR , 2021)

Tabla 4: Catastro Guaranda 2020

PROVINCIA BOLÍVAR				
Registro/año: 2019		Actividad: Alojamiento		
Cantón	Registro	Habitaciones	Camas	Plazas camas
Caluma	5	95	172	185
Chillanes	1	21	42	42
Chimbo	2	33	73	73
Echeandia	2	28	56	56
Guaranda	17	375	804	807
Las Naves	1	23	50	50
San Miguel	5	91	187	198
Total general	33	666	1.384	1.411

Clasificación de Alojamiento

Alojamiento: Hotel

Cantón: Guaranda

Categoría	Registro	Habitaciones	Camas	Plazas camas
2 estrellas	7	206	455	454
Total general	7	206	455	454

Alojamiento: Hostal

Categoría	Registro	Habitaciones	Camas	Plazas camas
3 estrellas	1	20	28	38
1 estrella	9	149	321	315
Total general	10	169	349	353

Elaborado por: Jhoana Elizabeth Logacho Lema

Fuente: (MINTUR , 2021)

Tabla 5: Catastro Guaranda 2021

PROVINCIA BOLÍVAR				
Registro/año: 2019		Actividad: Alojamiento		
Cantón	Registro	Habitaciones	Camas	Plazas camas
Caluma	5	95	172	185
Chillanes	1	21	42	42
Chimbo	2	33	73	73
Echeandia	2	28	56	56
Guaranda	18	399	861	864
Las Naves	1	23	50	50
San Miguel	4	69	131	135
Total general	33	668	1.385	1.405

Clasificación de Alojamiento

Alojamiento: Hotel

Cantón: Guaranda

Categoría	Registro	Habitaciones	Camas	Plazas camas
2 estrellas	7	206	452	457
Total general	7	206	452	457

Alojamiento: Hostal

Categoría	Registro	Habitaciones	Camas	Plazas camas
3 estrellas	1	20	28	38
1 estrella	10	173	381	369
Total general	11	193	409	407

Elaborado por: Jhoana Elizabeth Logacho Lema

Fuente: (MINTUR , 2021)

Alojamiento Guaranda.

Alojamientos hoteleros: Subgrupo hoteles.

Tabla 6: San Rafael Hotel



Nombre del establecimiento	San Rafael Hotel
Dirección: Calle 9 de Abril 607 y Azuay, 020150 Guaranda, Ecuador	Provincia/ciudad: Bolívar-Guaranda
Categoría: 	Nomenclatura: 
Descripción: El San Rafael Hotel se encuentra en Guaranda y dispone de bar, salón compartido, terraza y conexión WiFi gratuita. El alojamiento ofrece servicio de habitaciones, servicio de conserjería y organización de excursiones.	Servicios del alojamiento: <ul style="list-style-type: none">- El hotel sirve un desayuno continental o a la carta.- La zona es ideal para practicar ciclismo. El San Rafael Hotel ofrece servicio de alquiler de bicicletas.- Hay aparcamiento privado gratuito, centro de negocios y recepción 24 horas.- Salinas se encuentra a 30 km del alojamiento, mientras que Chimborazo está a 25 km.

Imagen:



Elaborado por: Jhoana Elizabeth Logacho Lema

Fuente: (Booking.com, 2021)

Tabla 7: La Rustica Hotel



Nombre del establecimiento	La Rustica Hotel
Dirección: La Merced Baja Vía a Chimbo, Guaranda, Ecuador	Provincia/ciudad: Bolívar-Guaranda
Categoría: 	Nomenclatura: 
Descripción: <p>Este hotel conviene para las conferencias, lecturas y banquetes. En el territorio hay un jardín bien ordenado. Si tiene una licencia de conducir, puede alquilar un auto. Internet está disponible por todo el territorio del lugar de alojamiento. Los viajeros con su propio coche tienen a su disposición una plaza de parking. Los huéspedes pueden alimentarse en un hotel. El hotel tiene habitaciones para no fumadores. El personal de servicio domina español, inglés. Se puede pagar con tarjetas de tipo American Express, Visa, MasterCard.</p>	Servicios del alojamiento: <ul style="list-style-type: none">- Internet, WiFi, WiFi gratis- Restaurante, Snack-bar, Menús dietéticos (bajo petición)- Alquiler de coches- Recepción 24 horas, Información turística, Registro de entrada / salida privado- Jardín- Servicio de lavandería, Servicio de limpieza en seco, Servicio de planchado, Limpiabotas, Plancha para pantalones, Servicio de limpieza diario- Salas de reuniones / banquetes, Centro de negocios- Tiendas (en el alojamiento)- Habitaciones para no fumadores, Habitaciones familiares, Calefacción- Parking, Parking gratis, Parking privado, WiFi en todo el alojamiento

Imagen:





Elaborado por: Jhoana Elizabeth Logacho Lema
Fuente: (Planetofhotels, 2021)

Tabla 8: Hotel Colonial

Nombre del establecimiento	Hotel Colonial
-----------------------------------	----------------

Dirección: 9 de Abril Y 10 de Agosto 020102 - Guaranda, Provincia de Bolívar	Provincia/ciudad: Bolívar-Guaranda
--	---

Categoría: 	Nomenclatura: 
--	---

Descripción: <ul style="list-style-type: none">- El Hotel Colonial ofrece alojamiento en Guaranda. El hotel también cuenta con conexión WiFi gratuita y aparcamiento privado gratuito.- El hotel sirve un desayuno continental.- El personal del Hotel Colonial siempre está disponible para proporcionar información en la recepción.- Salinas se encuentra a 30 km del alojamiento, mientras que Chimborazo está a 25 km.	Servicios del alojamiento: <ul style="list-style-type: none">- Parking- Admite mascotas- Parking gratis- Parking privado- Internet- WiFi gratis
---	---

Imagen:



Elaborado por: Jhoana Elizabeth Logacho Lema
Fuente: (hotelandplace, 2021)

Tabla 9: Gran Hotel Palacio Real



Nombre del establecimiento	Gran Hotel Palacio Real
Dirección: Calle García Moreno Y 7 De Mayo, Guaranda, Ecuador	Provincia/ciudad: Bolívar-Guaranda
Categoría: 	Nomenclatura: 
Descripción: <p>Situado a 15 minutos andando de Instituto Tecnológico Superior Guaranda, el Gran Hotel Palacio Real de 3 estrellas incluye cerca El Arenal. El hotel cuenta con 18 habitaciones.</p> <p>Se halla a solo 1 km del centro de Guaranda. La propiedad está a 161 km de Quito. A pocos metros, podrá disfrutar de Iglesia de Illapa.</p>	Servicios del alojamiento: <ul style="list-style-type: none">- El alojamiento incluye una despensa, servicio de planchado y TV con canales por satélite en todas las habitaciones.- Los baños tienen albornoces suaves, toallas y un secador de pelo.- Varias opciones para comer, incluido Art Late y La Bohemia, están en el área.- La estación de autobuses Camionetas Salinas está situada a 300 metros del Gran Hotel Palacio Real.

Imagen:



Elaborado por: Jhoana Elizabeth Logacho Lema
Fuente: (ECUADORHOTEL24.COM, 2021)

Tabla 10: Hotel Tambo el Libertador



Nombre del establecimiento	Hotel Tambo el Libertador
Dirección: Avenida Guayaquil Calle Manabí, 030202 Guaranda, Ecuador	Provincia/ciudad: Bolívar-Guaranda
Categoría: 	Nomenclatura: 
Descripción: El Hotel Tambo el Libertador se encuentra en Guaranda y dispone de jardín y balcón. El establecimiento cuenta con restaurante, recepción 24 horas, servicio de habitaciones y wifi gratuita en todas las instalaciones. El establecimiento alberga un spa y centro de bienestar con piscina cubierta, sauna y bar. El hotel sirve un desayuno continental o a la carta. Salinas se encuentra a 28 km del Hotel Tambo el Libertador.	Servicios del alojamiento: <ul style="list-style-type: none"> - Wifi - Acceso a Internet - Parking - Habitaciones No fumadores - No admite mascotas - Recepción 24 horas - Restaurante, Bar - Servicio de habitaciones - Servicio de traslado - Terraza - Piscina climatizada, Piscina interior, Piscina - Toallas de playa o piscina - Spa, Sauna
Imagen:	
	

Elaborado por: Jhoana Elizabeth Logacho Lema
Fuente: (DESTINIA, 2021)

Tabla 11: Hotel Marquez

Nombre del establecimiento	Hotel Marquez
-----------------------------------	---------------

Dirección: Guaranda, Calle 10 de Agosto y Eloy Alfaro	Provincia/ciudad: Bolívar-Guaranda
--	---

Categoría: 	Nomenclatura: 
--	---

Descripción: HOTEL MÁRQUEZ recibió un reconocimiento a nivel Nacional al ser considerado el único establecimiento de la Provincia Bolívar que cuenta con implementación y accesibilidad en sus instalaciones para el servicio al turista con Discapacidad.	Servicios del alojamiento: <ul style="list-style-type: none">- Smart Tv- Tv cable- Baño privado- Agua caliente- Wifi- Parqueadero- Reservasiones
--	---

Imagen:



Elaborado por: Jhoana Elizabeth Logacho Lema
Fuente: (Facebook, 2021)

Tabla 12: Hotel la Colina



Nombre del establecimiento	Hotel la Colina
Dirección: Avenida Guayaquil 117 y Vía Ambato Bellavista Alta, Guaranda 020150 Ecuador	Provincia/ciudad: Bolívar-Guaranda
Categoría: 	Nomenclatura: 
Descripción: Fundada en 1980, en lo alto de una hermosa colina, de donde su nombre proviene de su paisaje encantador que se puede alcanzar en cuatro horas de Cuenca, Quito o Guayaquil y un poco más de una hora de Ambato, Riobamba o Babahoyo, siempre acompañado de un Exótico y exquisito paisaje. Le ofrecemos un servicio cuidadoso para su comodidad, descanso y seguridad	Servicios del alojamiento: <ul style="list-style-type: none">- Aparcamiento gratuito- Wifi- Desayuno gratuito- Hotel de no fumadores- Piscina- Sala de reuniones- Lavado en seco- Servicio de limpieza- Servicio de habitación- Habitaciones familiares y no fumadores- Suites

Imagen:



Elaborado por: Jhoana Elizabeth Logacho Lema
Fuente: (Tripadvisor, 2021)

Alojamientos hoteleros: subgrupo hostales y pensiones.

Tabla 13: *Hostal el Ángel*

Nombre del establecimiento	Hostal el Ángel
Dirección: Vinchoa Central vía Antigua A Riobamba, Guaranda, 020101, Bolívar, Ecuador	Provincia/ciudad: Bolívar-Guaranda
Categoría: 	Nomenclatura: HS
Descripción: <p>Es uno de los hostales que cuenta con toda la norma de bioseguridad en estos tiempos además tiene estacionamiento gratis, se aceptan mascotas, traslados desde/ hacia el aeropuerto, wifi gratis y de no fumar. Es un lugar muy bonito donde hasta el personal es amable y podremos encontrar varias actividades que se pueden realizar y destinos que conocer.</p>	Servicios del alojamiento: <ul style="list-style-type: none">- 17 habitaciones para no fumadores- Servicio de limpieza diario- Restaurante- Centro de negocios abierto las 24 horas- Traslado al aeropuerto- Terraza- Baño privado- Televisión- Artículos de tocador gratuitos- Jardín/ Terraza- Limpieza de habitaciones diaria
Imagen:	
	


Elaborado por: Jhoana Elizabeth Logacho Lema

Fuente: (Hotels.com, 2021)

Tabla 14: Hostal Oasis


Nombre del establecimiento	Hostal Oasis
-----------------------------------	--------------

Dirección: Av. General Enríquez y García Moreno Esta ubicado frente a la Plaza Roja, Guaranda 020150 Ecuador	Provincia/ciudad: Bolívar-Guaranda
---	---

Categoría:	Nomenclatura:
	HS

Descripción:	Servicios del alojamiento
<p>Obtuvo el primero premio al emprendimiento en el ámbito turístico CODECOB DE ORO, Ubicado estratégicamente en pleno centro de Guaranda (Plaza Roja), se encuentra cerca a todas las instituciones públicas, así como a los servicios, como bancos, supermercados, almacenes, restaurantes, etc.</p> <p>En el piso bajo tiene una panadería con producto de buena calidad, así como también está un Cajero Automático del Banco del Pacifico donde se pueden hacer distintas transacciones.</p>	<ul style="list-style-type: none">- Actividades para niños (acondicionado para niños/familias)- Restaurantes cercanos- TV Cable- Wifi- Servicios complementarios alrededor- Habitaciones limpias- Servicio de agua caliente-

Imagen:




Elaborado por: Jhoana Elizabeth Logacho Lema
Fuente: (Tripadvisor, 2021)

Tabla 15: Hostal la Rueda

Nombre del establecimiento	Hostal la Rueda
-----------------------------------	-----------------

Dirección: Av. Caracas Roberto Arregui, Guaranda, Ecuador	Provincia/ciudad: Bolívar-Guaranda
--	---

Categoría:	Nomenclatura:
	HS


Descripción:	Servicios del alojamiento:
<p>Los viajeros pueden ofrecer 5 en tales categorías: cuádruple, triple, doble, individual, familiar. Los huéspedes pueden obtener los siguientes servicios: aire acondicionado, tv de pantalla plana, perchero, camas extra largas (más de 2 metros).</p> <p>En Albergue hay un moderno sistema de insonorización. La limpieza en este tipo de alojamiento se realiza por medios especiales para que las personas alérgicas no se preocupen por su salud. Desde la ventana se puede disfrutar de una hermosa vista a la piscina.</p>	<ul style="list-style-type: none">- Para los huéspedes se les ofrece el acceso al Internet.- Parking de coches está cerca del hotel.- Los huéspedes pueden relajarse y descansar en el bar.- En el salón compartido puede charlar o ver la televisión.- El personal domina español.- Servicios prestados solo en efectivo.- Reserva ahora en nuestro sitio web.

Imagen:



Elaborado por: Jhoana Elizabeth Logacho Lema
Fuente: (Planetofhotels, 2021)




Tabla 16: Hostal Casa Grande

Nombre del establecimiento	Hostal Casa Grande
Dirección: García Moreno y 9 de Abril Esq. Altos de las Farmacias Económicas, Guaranda 020150 Ecuador	Provincia/ciudad: Bolívar-Guaranda
Categoría:	Nomenclatura:
	HS
Descripción:	Servicios del alojamiento:
<p>Es un hogar precioso, limpio y muy cómodo; solo está a 10 minutos de Varadero, donde sus dueños te hacen sentir como en casa. Excelente estancia en el Hostal Casa Grande.</p> <p>Se pueden realizar varias actividades y conocer destinos turísticos que se encuentran a su alrededor.</p>	<ul style="list-style-type: none">- Internet de alta velocidad gratuito (wifi)- Actividades para niños (acondicionado para familias / niños)- Transporte desde/al aeropuerto- Servicio de traslado en autobús- Centro de negocios con acceso a Internet- Tipos de habitación: Suites
Imagen:	



Elaborado por: Jhoana Elizabeth Logacho Lema
Fuente: (Tripadvisor, 2021)

Tabla 17: Hostal Mama Rumi

Nombre del establecimiento	Hostal Mama Rumi
Dirección: Coloma Román Norte - Calle Rómulo Torres, Guaranda 020150 Ecuador	Provincia/ciudad: Bolívar-Guaranda
Categoría:	Nomenclatura:
	HS
Descripción:	Servicios del alojamiento:
<p>Instalaciones nuevas y confortables cerca del centro de Guaranda precios razonables. Tarifa incluía desayunos la atención es rápida. Posee garaje propio la zona ubicada el hotel es una ciudadela privada por lo que dejar el vehículo en la acera no es problema por ser una zona tranquila.</p> <p>Este hostel se encuentra cerca del centro y alejado del bullicio, lo que hace un lugar adecuado para descansar. Las habitaciones son muy cómodas y acordes al costo. Adicionalmente el parqueadero cubierto aun cuando no es muy grande es adecuado para sentirse seguro de tener el vehículo guardado a buen recaudo.</p>	<ul style="list-style-type: none">- Camas confortables- Servicios complementarios- Garaje propio- Habitaciones cómodas- Para familias y amigos
Imagen:	
	


Elaborado por: Jhoana Elizabeth Logacho Lema

Fuente: (Tripadvisor, 2021)

Tabla 18: Hostal SPA del Sol

Nombre del establecimiento	Hostal SPA del Sol
-----------------------------------	--------------------

Dirección: Av. Cándido rada y Escalinata Pastaza, Guaranda 020150, Ecuador	Provincia/ciudad: Bolívar-Guaranda
---	---

Categoría:	Nomenclatura:
	HS

Descripción:	Servicios del alojamiento:
En este hostal podemos encontrar varias actividades que se pueden realizar en familia, amigos, pareja, entre otros. Además, cuenta con los diferentes servicios que brinda el alojamiento podemos encontrar su diseño antiguo y moderno y conocer los diferentes destinos a su alrededor.	<ul style="list-style-type: none">- Jacuzzi- Gym- Suites- Garaje- TV Cable- Wifi- Cafetería- Bar

Imagen:




Elaborado por: Jhoana Elizabeth Logacho Lema

Fuente: (Hostales.guiabbb, 2021)

Tabla 19: Hostal Wasykamac

Nombre del establecimiento	Hostal Wasykamac
Dirección: Guaranda, Ecuador	Provincia/ciudad: Bolívar-Guaranda
Categoría:	Nomenclatura:

 HS

Descripción:

Este hostel en Salinas de Guaranda cuenta con 3 habitaciones disponible para 6 personas, tiene servicio de Baño Privado Agua Caliente e Internet Wifi y está ubicado frente a la plaza central.

Servicios del alojamiento:

- Baño privado
- Agua caliente
- Internet
- Wifi
- Se pueden realizar actividades con los niños y familias.
- Conocer diferentes lugares a su alrededor
- Restaurantes

Imagen:



Elaborado por: Jhoana Elizabeth Logacho Lema
Fuente: (TODOSNEGOCIOS , 2021)

Tabla 20: Hostal Restaurante Santa Fe Guaranda


Nombre del establecimiento	Hostal Restaurante Santa Fe Guaranda
Dirección: Guaranda, y 9, 10 de Agosto, Ibarra, Ecuador,	Provincia/ciudad: Bolívar-Guaranda
Categoría:	Nomenclatura:
	HS
Descripción:	Servicios del alojamiento:
Hostal Restaurant Santa Fe Ubicado en el centro de la ciudad de Guaranda, te ofrece un servicio completo, que responden a las exigencias del huésped, confort y calidad. Se puede también degustar de diferentes platos típicos del lugar, a precios que no son muy caros y aceptables por los turistas.	<ul style="list-style-type: none">- Actividades para niños (acondicionado para familias / niños)- Servicios de habitación- Televisor de pantalla plana- Bañera/ducha

Imagen:




Elaborado por: Jhoana Elizabeth Logacho Lema
Fuente: (Tripadvisor, 2021)

Tabla 21: Hostal Casmár

Nombre del establecimiento	Hostal Casmár
-----------------------------------	---------------

Dirección: Pichincha 504 y Olmedo (162,85 km), Guaranda, Ecuador	Provincia/ciudad: Bolívar-Guaranda
--	---

Categoría:	Nomenclatura:
	HS

Descripción:	Servicios del alojamiento:
Por temporada carnavalera nuestros precios por persona son de 30 dólares por noche, para contactos y reservaciones nuestros teléfonos son: claro 0999658107, moví 0984369611, convencional 032980593	<ul style="list-style-type: none">- Servicio de habitación- Actividades para niños y familias- Limpieza de cuartos- Wifi- TV Cable

Imagen:



Elaborado por: Jhoana Elizabeth Logacho Lema
Fuente: (HotelGlobo , 2021)

Tabla 22: Hostal Cochabamba


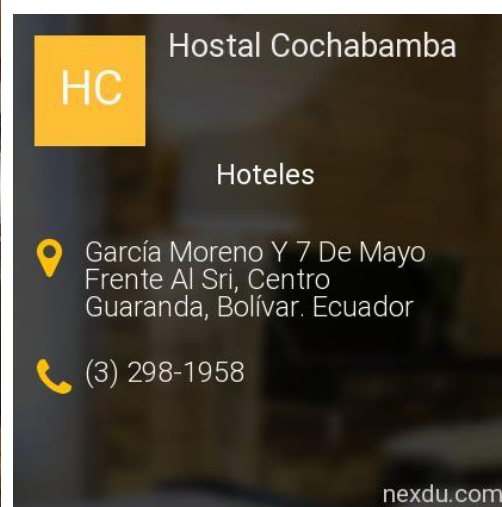

Nombre del establecimiento	Hostal Cochabamba
Dirección: García Moreno #521 Y 7 De Mayo, Guaranda.	Provincia/ciudad: Bolívar-Guaranda
Categoría:	Nomenclatura:
	HS
Descripción:	Servicios del alojamiento:
Nuestros antiguos números son: 032981958; 032982125; 032982124	- Ofrecemos habitaciones con baño privado
Debido a procesos de mejoras en la infraestructura de la zona céntrica de la ciudad (soterramiento de cables) en el transcurso de estos días nuestros números telefónicos serán cambiados a los siguientes: 032550477; 032550470; 032550468	- Agua caliente
	- Alfombradas
	- Wifi
	- TV Cable.

Imagen:




Elaborado por: Jhoana Elizabeth Logacho Lema
Fuente: (HotelGlobo , 2021)

Tabla 23: Mansión del Parque

Nombre del establecimiento	Mansión del Parque
-----------------------------------	--------------------

Dirección: 10 de Agosto y Sucre, Guaranda, Ecuador	Provincia/ciudad: Bolívar-Guaranda
---	---

Categoría:	Nomenclatura:
-------------------	----------------------



HS

Descripción:

Hotel Mansión del Parque se sitúa por la dirección de Guaranda 10 de Agosto y Sucre de Guaranda a la distancia de 8 minutos del centro. Esto es perfectamente apropiado para descanso familiar, descanso fuera de la ciudad fines de semana.

Servicios del alojamiento:

- Garantía del mejor precio
- Sin comisiones
- Confirmación instantánea
- Reservación sin tarjeta de crédito
- Se brinda una plaza de parking para los propietarios de coches.
- Los huéspedes pueden comer en el restaurante del hotel.
- El personal de servicio domina español.
- Efectivo.

Imagen:



Elaborado por: Jhoana Elizabeth Logacho Lema
Fuente: (Planetofhotels, 2021)

Salinas.

Según, (Guaranda Alcaldía, 2019). Salinas está enclavada en plena estribación de la cordillera Occidental de los Andes. En un paraje de una belleza única e incomparable. Lleva el nombre de Salinas porque en este lugar existen minas de sal, que en tiempos ancestrales proveían de sal a varias ciudades del país. Aún se pueden contemplar vestigios de estas minas, muy cerca del centro del poblado. Está a 20 Km de Guaranda y su carretera es asfaltada.

Está conformada por 24 comunidades, con una superficie de 490 km², ubicadas, en su mayoría, en la zona fría, al igual que la cabecera parroquial, a una altitud de 3500 m.s.n.m., a una distancia de 20 km. de Guaranda.

Limites

- Al Norte con las Parroquias de Simiatug y Facundo Vela
- Al Sur con la Ciudad de Guaranda
- Al Este con las Provincias de Tungurahua y Chimborazo
- Al Oeste con la Parroquia San Luis de Pambil y el Cantón Echeandia.

Historia

Toma su nombre de las minas de agua salada que pueden hallarse al cruzar el río que la atraviesa. Esas minas pertenecieron al cacicazgo de los Tomabelas en plena época incaica. En este sitio, casi todos los cacicazgos aledaños tenían acceso al recurso por medio de sus delegaciones y contando con el tutelaje de un cacique Puruhá.

El territorio de lo que hoy es Salinas fue el lugar de residencia de las poblaciones pre incaicas Tomabelas y Puruhaes y después de la conquista de los Incas, fueron éstos quienes pasaron a residir. La población fue constituida oficialmente en el año 1884, durante el gobierno de José María Placido Caamaño. Contempla dos fechas de creación, la primera el 29 de mayo y la segunda el 23 de abril de 1884. (Tomabelas , 2021)

Con la llegada del P. Antonio Polo por los años 70 la parroquia de Salinas empieza su desarrollo sociororganizativo siendo esta persona un sacerdote y educador salesiano nacido en Italia, llego con una visión y motivación para los moradores de la zona la cual era prevenir la situación de pobreza extrema en la comunidad por ello con el tiempo el logro hacer de la parroquia un centro activo de emprendimiento conocido como el pueblo de economía solidaria. Hoy sostienen este proceso de desarrollo los pobladores nativos de Salinas, quienes se han apropiado de su proceso y son los puntales que sostienen esta experiencia única, pionera y ejemplar.

En 1970 la parroquia de Salinas de Guaranda, apostó al Cooperativismo como forma efectiva y democrática de enfrentar la pobreza y marginación, junto con el apoyo de voluntarios extranjeros y el impulso de la Misión Salesiana través de Mons. Cándido Rada. Poco a poco, se pasó de un pueblo sin cultura organizativa y productora de sal, a un pueblo organizado y agroindustrial convirtiéndose en referente para la provincia y el país. El resultado ha sido la sostenibilidad de su población, evitando la migración a los núcleos urbanos y mejorando sustancialmente las condiciones de vida de sus habitantes. Hoy en día, Salinas y sus comunidades son la demostración de que en Ecuador es posible el desarrollo rural integral, con equidad y sostenibilidad. Por ello el proceso Salinero es considerado una experiencia modelo dentro de la Economía Popular y Solidaria (Salinerito, 2021).

Microempresas

La población alcanzó prosperidad por medio del impulso del cooperativismo, estableciendo numerosas microempresas de carácter comunitario, destacándose entre ellas la fábrica de quesos, la cooperativa de ahorros, la Asociación de Artesanas y la UNORSAL (Unión de Organizaciones de Salinas), posteriormente denominada FUNORSAL. (Tomabelas , 2021)

Datos importantes

- Salinas debe su nombre a las minas de sal y agua salada que se explotaban en siglos pasados, y que todavía se pueden conocer.
- Desde Guaranda se puede llegar a Salinas por carretera asfaltada, tanto en buses como en autos privados.
- Salinas de Tomabela, Salinas de Guaranda o Salinas de Bolívar, es una parroquia rural ubicada en la zona nororiental de la ciudad de Guaranda.
- Es un pueblo tranquilo, productivo, ganadero y turístico.
- En la parroquia existen formaciones geológicas y extrañas de interés para la arqueología e historia.
- En Salinas es un referente del turismo comunitario se puede realizar turismo de aventura, turismo comunitario, así como también turismo empresarial.
- Su temperatura es de 6 a 10 grados centígrados

Comunidades



Tabla 24: Comunidades

Comunidades en los valles	Comunidades Altas
<ul style="list-style-type: none">• Apagua• Moya• La Vaquería• Las Mercedes• San Vicente	<ul style="list-style-type: none">• Rincón de los Andes• Verdepamba• Yacubiana• Yurak Uksha• Natahua• Pachancho• Pambabuela
Comunidades en el Subtropico	
<ul style="list-style-type: none">• Tres Marías• Cañitas• Chaupi• Chazo Juan• Copalbamba• El Calvario• Gramalote• Tigre Urco	<ul style="list-style-type: none">• Guarumal• La Libertad• La Palma• Lanzaurco• Los Arrayanes• Matiavi• Monoloma• Mulidiaguan

Elaborado por: Jhoana Elizabeth Logacho Lema
Fuente: (Salinerito, 2021)

Actividades.

Tabla 25: Actividades turísticas Salinerito

ACTIVIDADES TURÍSTICAS SALINERITO				
Actividad	Lugar	Descripción	Reglamento	Señalética
Turismo comunitario	En la comunidad del Salinerito y en las demás comunidades, conocer las fábricas comunitarias que elaboran chocolates, quesos, turrónes, embutidos y textiles.	Dentro de esta actividad se pueden realizar diferentes actividades dependiendo la comunidad que se va a visitar ellos pueden ofertarnos: <ul style="list-style-type: none"> - Alojamiento - Alimentos y bebidas - Transporte turístico - Entre otras. 	Reglamento para los Centros Turísticos Comunitarios (19/03/2010) vigente	
Caminata	<ul style="list-style-type: none"> - Cuevas de Tiagua - Montaña diente del Inca - Cascada de moras en Chazojuan - Bosque protector peña blanca 	El objetivo de esta actividad es visitar diferentes tipos de terreno que puedan requerir uso de equipo especializado, tiene la ruta trazada y tiene señalética. Edad mínima: 7 años dependiendo el lugar Turistas: 1-10 turistas o excursionistas se requiere un guía	Reglamento de Operación Turística de Aventura, actualizada (14/05/2020) TITULO III De la clasificación de las modalidades turísticas de aventura, futuras modalidades turísticas de aventura y modalidades de aventura en la provincia de Galápagos CAPITULO I Y ANEXOS	

Escalada

Los Farallones de Tiagua

Para realizar esta actividad debemos tomar capacitaciones con entidades autorizadas y seguir las normas establecidas, se utiliza para los principiantes una cuerda y en los muros de dos o tres metros son para personas con técnica

Edad mínima: 10 años considerando su estado físico

Turistas:

- Un guía por 4 turistas tradicional con cuerda
- Un guía por 8 turistas escuelas y muro artificial (colchoneta)




Reglamento de Operación Turística de Aventura, actualizada (14/05/2020)






TITULO III







De la clasificación de las modalidades turísticas de aventura, futuras modalidades turísticas de aventura y modalidades de aventura en la provincia de Galápagos

CAPITULO I Y ANEXOS



Ciclismo	<ul style="list-style-type: none"> - Comunidad Natawa - Comunidad Pachancho - Salinerito 	<p>Esta actividad se realiza en vías asfaltadas, lastradas y más, debe tener señalética y trazada la ruta podemos encontrar ruta de primer orden, segundo y tercer orden</p>	<p>Reglamento de Operación Turística de Aventura, actualizada (14/05/2020)</p>	
		<p>Edad mínima: no hay</p>	<p>TITULO III De la clasificación de las modalidades turísticas de aventura, futuras modalidades turísticas de aventura y modalidades de aventura en la provincia de Galápagos</p>	
		<p>Turistas: 1-7 personas con un guía</p>	<p>CAPITULO I Y ANEXOS</p>	
		<p>En ciclismo de montaña va haber pendientes</p>		
		<p>Turistas: 5 personas con guía</p>		
Recreación	<ul style="list-style-type: none"> - Columpio de las alturas - Comunidad 	<p>Esta actividad se realiza dentro de cada lugar determinado entre familia o a su vez también con un guía que les permita tener más experiencias</p>	<p>Esta actividad se puede encontrar dentro del manual de señalética turística que se encuentra dentro del Ministerio de Turismo y también depende del lugar quien pone sus normas</p>	

Recorridos	<ul style="list-style-type: none"> - Minas de sal - Lagunas de sal 	<p>Esta actividad se lo realiza dentro de un lugar determinado donde actúa un guía o la persona sola al conocer todo lo que tiene a su alrededor</p> <p>Edad mínima: no tiene límite de edad</p>	<p>Reglamento de Operación Turística de Aventura, actualizada (14/05/2020)</p> <p>TITULO III De la clasificación de las modalidades turísticas de aventura, futuras modalidades turísticas de aventura y modalidades de aventura en la provincia de Galápagos</p> <p>CAPITULO I Y ANEXOS</p>	 
Fotografía	<ul style="list-style-type: none"> - Mirador de la Cruz - Columpio en las alturas 	<p>Esta actividad se lo realiza en los diferentes lugares que se visita se puede tomar fotografías o solo disfrutar del paisaje</p>	<p>Esta actividad se puede encontrar dentro del manual de señalética turística que se encuentra dentro del Ministerio de Turismo y también depende del lugar quien pone sus normas</p>	  

Senderismo	<ul style="list-style-type: none"> - Cuevas de Tiagua - Montaña diente del Inca - Cascada de moras en Chazojuan - Bosque protector peña blanca 	<p>El objetivo de esta actividad es visitar diferentes tipos de terreno que puedan requerir uso de equipo especializado, tiene la ruta trazada y tiene señalética.</p> <p>Edad mínima: 7 años dependiendo el lugar</p> <p>Turistas: 1-10 turistas o excursionistas se requiere un guía</p>	<p>Reglamento de Operación Turística de Aventura, actualizada (14/05/2020)</p> <p>TITULO III</p> <p>De la clasificación de las modalidades turísticas de aventura, futuras modalidades turísticas de aventura y modalidades de aventura en la provincia de Galápagos</p> <p>CAPITULO I Y ANEXOS</p>	 
Observación de flora y fauna	<ul style="list-style-type: none"> - Minas de sal - Lagunas de sal - Comunidades 	<p>Dentro de esta actividad se puede realizar en los diferentes puntos ya establecidos, pero teniendo cuidado donde se encuentren por ello el guía es quien los acompaña para dar su respectiva explicación de cada elemento.</p>	<p>Esta actividad se puede encontrar dentro del manual de señalética turística que se encuentra dentro del Ministerio de Turismo y también depende del lugar quien pone sus normas</p>	   


Elaborado por: Jhoana Elizabeth Logacho Lema

Fuente: (Ministerio del Turismo , 2021)

Alojamiento Salinerito

Alojamientos hoteleros: Subgrupo hoteles.

Tabla 26: Hotel el Refugio

Nombre del establecimiento	Hotel el Refugio
Dirección: Vía a Ambato Barrio Miraflores, Salinas 020107 Ecuador	Provincia/ciudad: Salinas de Guaranda-Bolívar
Categoría: 	Nomenclatura: H
Descripción: <p>Este hotel cuenta con las normas de bioseguridad que se necesita en esta etapa de pandemia además de ser uno de los primeros hoteles que comenzó a recibir a los turistas en la comunidad del Salinerito.</p> <p>Cuenta con el servicio de guías y es el punto de encuentro para realizar visitas a los diferentes centros de producción artesanal, así como a los Bosques Protectores Peña Blanca y Mashashingo, La Chorrera, paseos y excursiones y ascensiones al Chimborazo y Carihuairazo.</p>	Servicios del alojamiento: <ul style="list-style-type: none">- Habitaciones con baño compartido y tres suites con baño privado- Televisión- Servicio de calefacción- Servicio de restaurante con productos propios de la zona y sus afamados productos lácteos.- Hay varias cafeterías que sirven deliciosas bebidas, acompañadas de pan, queso y embutidos elaborados por la comunidad de salinas.- Idioma en Ingles
Imagen:	



Elaborado por: Jhoana Elizabeth Logacho Lema
Fuente: (Tripadvisor, 2021)

Tabla 27: La Minga Suites

Nombre del establecimiento	La Minga Suites
Dirección: La Minga Suites Vía a los Aguas Minerales, Salinas, Ecuador	Provincia/ciudad: Salinas de Guaranda-Bolívar
Categoría: 	Nomenclatura: HA
Descripción: <p>Apartamento La Minga Suites está ubicado por la dirección de Salinas La Minga Suites Vía a los Aguas Minerales de Salinas a la distancia de 7 minutos del centro.</p> <p>Apartamento con vistas al jardín, suelo de baldosa, 2 dormitorios y 1 baño con ducha y artículos de aseo gratuitos. El alojamiento dispone de zona de comedor y cocina con nevera.</p>	Servicios del alojamiento: <ul style="list-style-type: none">- Jardines y terrazas- Zona de barbacoa- Restaurantes- Aparcamiento privado gratuito- Wifi- Habla el idioma del turista- Es la casa de voluntariados que la comunidad tiene, cada persona que está aquí aporta con toda la comunidad y hace que cada día crezca para que no haya pobreza. (La Minga, 2020)
Imagen:	

Elaborado por: Jhoana Elizabeth Logacho Lema

Fuente: (Booking.com, 2021)

Alojamientos hoteleros: subgrupo hostales y pensiones.

Tabla 28: *Hostal Samilagua*

Nombre del establecimiento	Hostal Samilagua
Dirección: Calle Samilagua, s/n Vía Simiatug, Guaranda 020155 Ecuador	Provincia/ciudad: Salinas de Guaranda-Bolívar
Categoría: 	Nomenclatura: HS
Descripción: <p>Es un hostel tranquilo y de propiedad local. El desayuno no está incluido, pero tienes buenas opciones en los restaurantes cercanos. Se realizan vistas hacia las minas de sal, las montañas y al pueblo de Salinas.</p> <p>Cada noche hay un fuego agradable donde se puede disfrutar de la noche, leyendo un libro o etc.</p>	Servicios del alojamiento: <ul style="list-style-type: none">- Habitaciones cómodas con un ambiente familiar- Baño privado y compartido- Restaurantes alrededor- Se puede usar la cocina del Hostal- Turismo Comunitario- No tiene Wifi
Imagen:  	


Elaborado por: Jhoana Elizabeth Logacho Lema

Fuente: (Tripadvisor, 2021)

Tabla 29: Hostal Kachi Yaku

Nombre del establecimiento	Hostal Kachi Yaku
-----------------------------------	-------------------

Dirección: SALINERITO Y PANZALEOS (144,07 km), EC020107 Salinas, Ecuador	Provincia/ciudad: Salinas de Guaranda-Bolívar
---	--

Categoría:	Nomenclatura:
	HS

Descripción:	Servicios del alojamiento:
<p>En este hostel se puede degustar de los mejores licores además de poder observar un lindo amanecer, el Kachi Yaku se encuentra en Guaranda.</p> <p>En este alojamiento no se pueden celebrar despedidas de soltero o soltera ni fiestas similares. Gestionado por un particular.</p> <p>El mar de nubes a diez minutos desde el centro de Salinas hasta el punto de concentración (Mirador "El Gavilán". Disfruta con amigos, familia de una tarde espectacular donde podrás observar minuciosamente como se va ocultando el sol.</p>	<ul style="list-style-type: none">- Aparcamiento privado gratuito- El bed and breakfast se encuentra a 47 km de Ambato y a 700 metros de Salinas.- Prohibido fumar en todo el alojamiento

Imagen:



Elaborado por: Jhoana Elizabeth Logacho Lema

Fuente: (Hotelandplace, 2021)

CAPÍTULO II

METODOLOGÍA Y DESARROLLO DEL PROYECTO

Diseño metodológico

Para el levantamiento de la información se ha considerado trabajar mediante un estudio cuantitativo la cual consiste en la recolección de datos para probar hipótesis con base en la medición numérica y el análisis estadístico, con el fin de establecer pautas de comportamiento y probar teorías (Hernández Sampieri, Fernández, & Baptista, 2014a).

Mientras que el enfoque cualitativo según Hernández Sampieri, Fernández, & Baptista (2014b), nos menciona que es la recolección y análisis de los datos para afinar las preguntas de investigación o revelar nuevas interrogantes en el proceso de interpretación.

Tipo de investigación

El tipo de investigación considerado será de forma exploratoria, el cual se emplea “cuando el objetivo consiste en examinar un tema poco estudiado o novedoso” (Hernández et al, 2014, pág. 91). De esta manera poder entender las características de los establecimientos que se encuentran establecidos a nivel nacional e internacional los cuales serán una base fundamental para la elaboración del glamping turístico en la comunidad del Salinerito.

Métodos de investigación

Método Hipotético-Deductivo.

Según, (Collado, 2010). A Través de observación realizadas de un caso particular se plantea un problema. Este lleva un proceso de inducción que remite el problema una teoría para formular una hipótesis que a través de un razonamiento deductivo intenta validar la hipótesis empíricamente.

Se partirá desde los temas y subtemas más particulares en las cuales se observará la problemática determinada dentro de la investigación que al momento de desarrollarlo surgirán más pequeños problemas de la misma.

Investigación bibliográfica.

Según, (Collado, 2010). Es la actividad sistemática que busca en la fuente de investigación la recopilación de datos utilizados: libros, revistas, periódicos, folletos, resultados de anteriores investigaciones, entre otros.

Se recopila información de diferentes fuentes que nos aportaran con la creación del glamping turístico dentro de la comunidad.

Investigación de campo.

Según, (Sampieri, 1997). La investigación de campo es la recopilación de datos nuevos de fuentes primarias para un propósito específico. Es un método de recolección de datos cualitativos encaminado a comprender, observar e interactuar con las personas en su entorno natural.

Se interactuará con la comunidad, de esa manera se podrá saber que actividades realizan y de ello acoplar directamente con el glamping turístico que se desarrollara obteniendo así beneficios de igual manera para la comunidad.

Estudio no experimental.

Según Hernández Sampieri, Roberto (2004), es aquella que se realiza sin manipular deliberadamente variables. Se basa fundamentalmente en la observación de fenómenos tal y como se dan en su contexto natural para analizarlos con posterioridad.

Dentro de ello tenemos el caso de la comunidad del Salinerito que se encuentra hoy en día de manera subdesarrollada que se puede potencializar los diferentes recursos turísticos que posee a través de una correcta promoción.

Variables y definición operacional

Tabla 30: Variables y definición operacional

VARIABLE DEPENDIENTE	VARIABLES INDEPENDIENTE / FACTORES /DIMENSIONES	INDICADORES
Oferta	Producto	Marcas Características (Diseño) Tamaño Servicios
	Precio	Precio de venta Plazos de pago Condiciones de pago
	Promoción	Venta personal Publicidad Promoción de ventas Relaciones públicas

Elaborado por: Jhoana Elizabeth Logacho Lema

Fuente: Datos de la investigación

Técnicas de recolección de datos

Encuesta.

Según Collado (2010), se puede definir la encuesta como una técnica que utiliza un conjunto de procedimientos estandarizados de investigación mediante los cuales se recoge y analiza una serie de datos de una muestra de casos representativa de una población o universo más amplio, del que se pretende explorar, describir, predecir o explicar una serie de características. En la planificación de una investigación utilizando la técnica de encuesta se pueden establecer las siguientes etapas: Identificación del problema Supone partir de una definición clara y precisa del objeto de interés del investigador, estableciendo los objetivos generales y específicos perseguidos con la investigación, y realizar una revisión de las diversas aportaciones teóricas que ya existan sobre el tema.

Dentro de la investigación se usarán encuestas para conocer cómo se encuentra el turismo en la comunidad del Salinerito y como acogerían la creación del glamping turístico, también estas encuestas serán entradas y realizadas por personas de la comunidad y también que se encuentren fuera del sector pero que conozcan este lugar.

Tabulación y análisis de las encuestas aplicadas.

1. Procedencia (País, Provincia o Ciudad)

Respuesta

Tabla 31: Pregunta 1 Encuesta

PROCEDENCIA	
Quito	99
Otro lugar	1
Total encuestados	100

99 respuestas

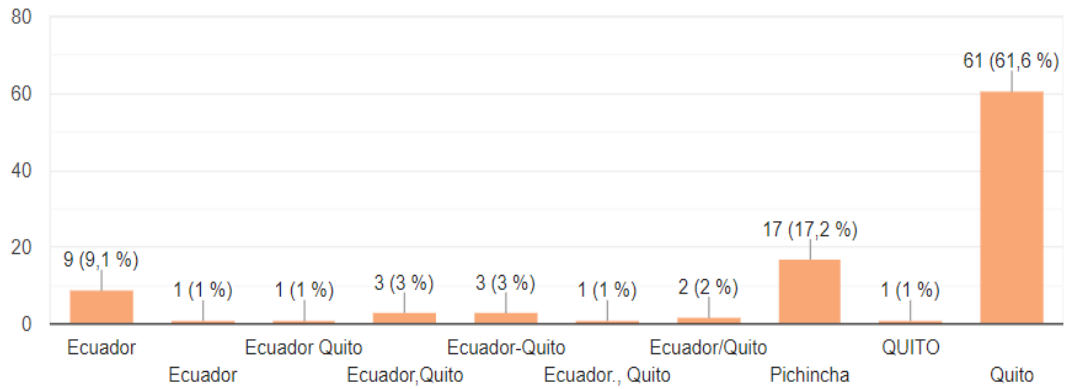


Ilustración 1: Procedencia

Elaborado por: Jhoana Elizabeth Logacho Lema

Fuente: (Encuesta google forms., 2021)

Interpretación de resultados

De acuerdo a la información obtenida un 99% de los encuestados provienen de Ecuador/Pichincha/Quito, mientras que el 1% viene de otra ciudad. Nos indica que la mayoría de encuestados son de un solo lugar y uno proviene de otro lugar.

2. ¿En qué edad se encuentra usted?

Respuesta

Tabla 32: Pregunta 2 encuesta

	EDAD
10-20 años	16
21-30 años	61
31-40 años	20
41-50 años o mas	3
Total encuestados	100

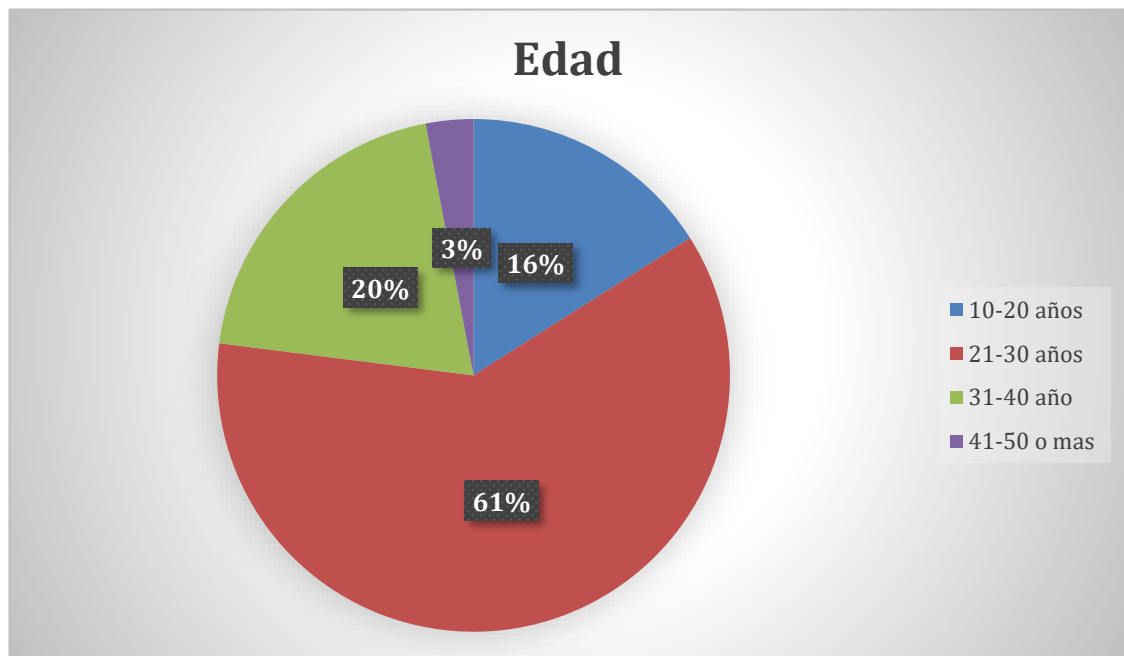


Ilustración 2: Edad

Elaborado por: Jhoana Elizabeth Logacho Lema

Fuente: (Encuesta google forms., 2021)

Interpretación de resultados

De acuerdo a la información obtenida un 61% de personas están entre 21-30 años, el 20% de personas están entre 31-40 años, el 16% de personas están entre 10-20 años y el 3% de personas están entre 41-50 años o más. Nos indica que la propuesta es acogida más por la segmentación de jóvenes.

3. ¿Género?

Respuesta

Tabla 33: Pregunta 3 encuesta

GÉNERO	
Hombre	43
Mujer	54
Otros	3
Total encuestados	100

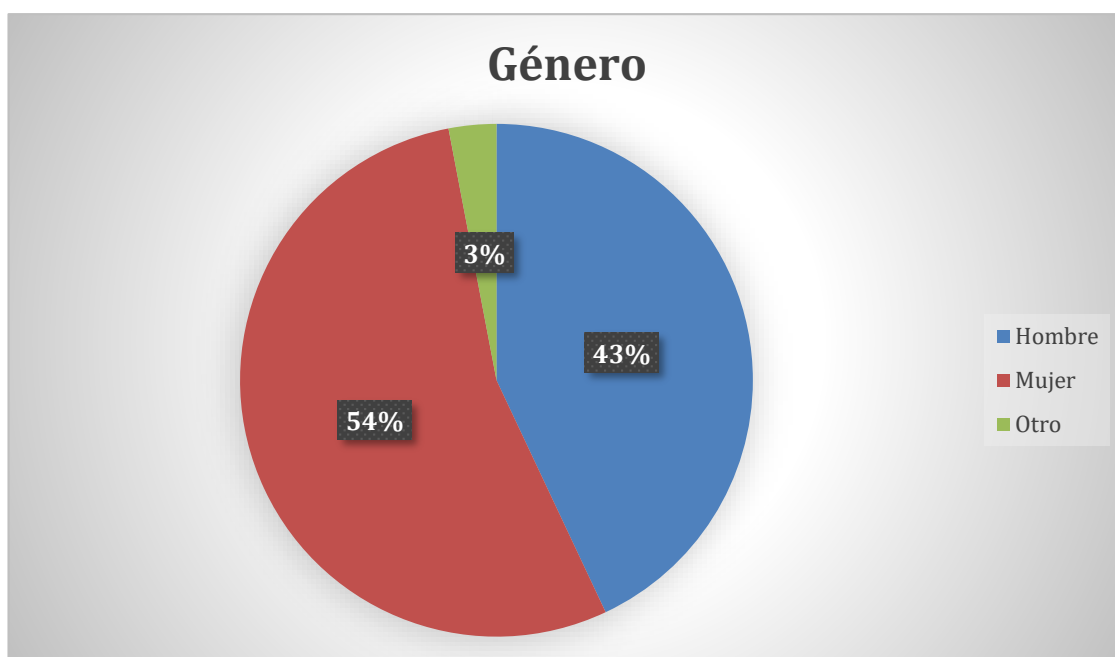


Ilustración 3: Género

Elaborado por: Jhoana Elizabeth Logacho Lema

Fuente: (Encuesta google forms., 2021)

Interpretación de resultados

De acuerdo a la información obtenida un 54% de personas son mujeres, el 43% de personas son hombres y el 3% de personas pertenecen a otro género. Nos indica que la encuesta fue contestada inclusivamente.

4. ¿Qué tipo de turista es?

Respuesta

Tabla 34: Pregunta 4 encuesta

NACIONALIDAD	
Nacional	83
Extranjero	17
Total encuestados	100



Ilustración 4: Nacionalidad

Elaborado por: Jhoana Elizabeth Logacho Lema

Fuente: (Encuesta google forms., 2021)

Interpretación de resultados

De acuerdo a la información obtenida un 83% de personas son turistas Nacionales y el 17% de personas son turistas Extranjeros. Nos indica que los turistas que más visitan la comunidad son Nacionales siendo una segmentación de público receptor.

5. ¿Conoce la comunidad del Salinerito del Cantón Guaranda, Provincia de Bolívar?

Respuesta

Tabla 35: Pregunta 5 encuesta

COMUNIDAD DEL SALINERITO	
Si	52
No	48
Total encuestados	100



Ilustración 5: Comunidad Salinerito

Elaborado por: Jhoana Elizabeth Logacho Lema

Fuente: (Encuesta google forms., 2021)

Interpretación de resultados

De acuerdo a la información obtenida un 52% de personas si conocen la comunidad del Salinerito y el 48% de personas no conocen la comunidad. Nos indica una parte de las personas si conocen la comunidad y saben cómo son sus costumbres, tradiciones y actividades que se pueden desarrollar.

6. ¿En qué tipo de alojamiento te gustaría hospedarte para realizar turismo comunitario, de aventura y de naturaleza?

Respuesta

Tabla 36: Pregunta 6 encuesta

ALOJAMIENTO	
Cabañas	23
Casa de alquiler	9
Hotel	20
Hostal	5
Camping (glamping)	43
Total encuestados	100

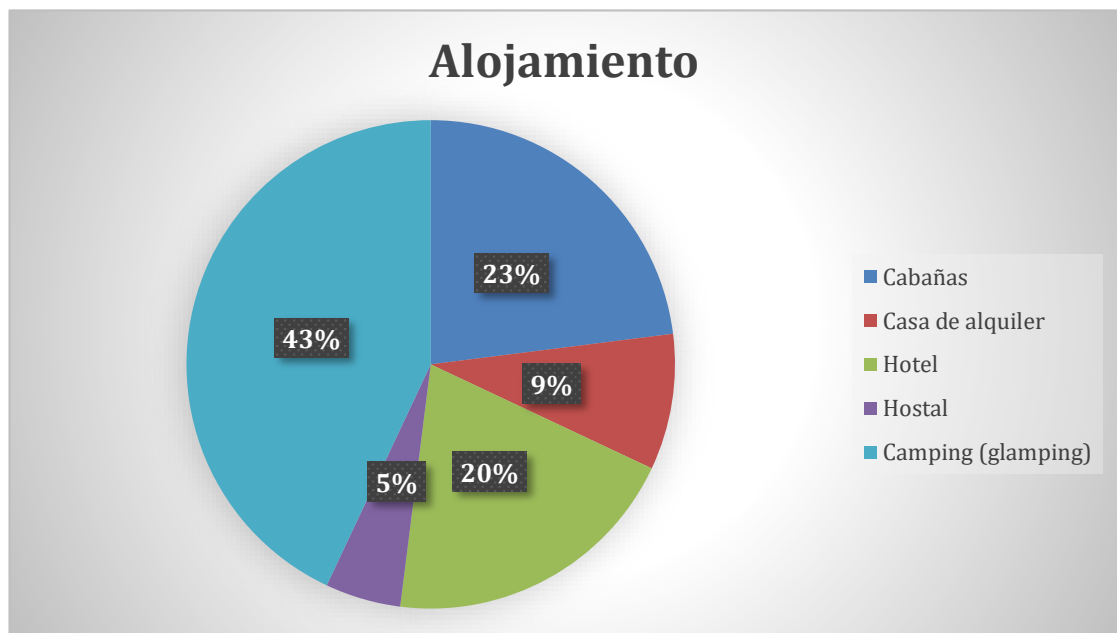


Ilustración 6: Alojamiento

Elaborado por: Jhoana Elizabeth Logacho Lema

Fuente: (Encuesta google forms., 2021)

Interpretación de resultados

De acuerdo a la información obtenida un 43% de personas les gustaría hospedarse en un camping (glamping), el 23% de personas les gustaría hospedarse en cabañas, el 20% de personas les gustaría hospedarse en un hotel, el 9% de personas les gustaría hospedarse en casas de alquiler y el 5 % de personas les gustaría hospedarse en los hostales. Nos indica que la mayoría de personas quieren hospedarse en el camping (glamping) y muy pocas quieren los otros alojamientos.

7. ¿Qué sitios le gustaría visitar en la comunidad del Salinerito?

Respuesta

Tabla 37: Pregunta 7 encuesta

ATRATIVIVOS	
Cascadas	23
Lugares artesanales	20
Miradores	15
Sitios de historia	20
Fábricas de elaboración de productos	5
Todas	17
Total encuestados	100

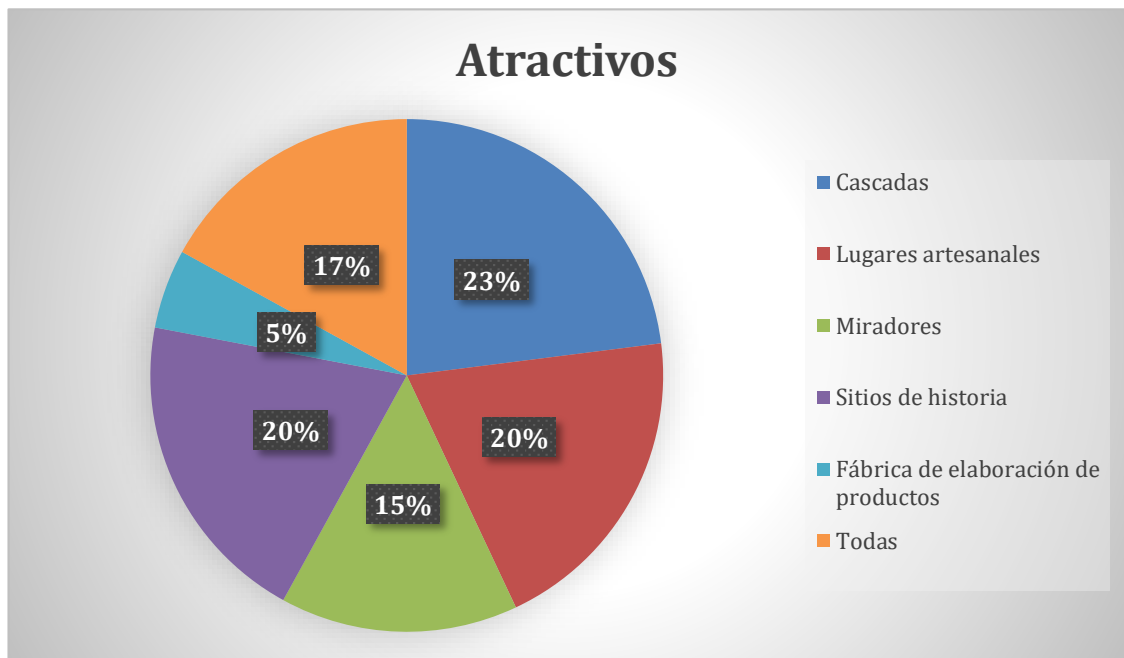


Ilustración 7: Atractivos

Elaborado por: Jhoana Elizabeth Logacho Lema

Fuente: (Encuesta google forms., 2021)

Interpretación de resultados

De acuerdo a la información obtenida un 23% de personas les gustaría visitar las cascadas, el 20% de personas les gustaría visitar los lugares artesanales y los sitios de historia, el 17% de personas les gustaría visitar todos los atractivos, el 15% de personas les gustaría visitar los miradores y el 5% de personas les gustaría visitar las fábricas de elaboración de productos. Nos indica que la mayoría de personas quieren realizar actividades en la naturaleza y con la comunidad.

8. ¿Qué actividades te gustaría realizar en la comunidad del Salinerito?

Respuesta

Tabla 38: Pregunta 8 encuesta

ACTIVIDADES TURÍSTICAS	
Turismo Comunitario	27
Ciclismo	5
Escalada	12
Turismo de Aventura	24
Recorridos con guía	21
Todas	11
Total encuestados	100

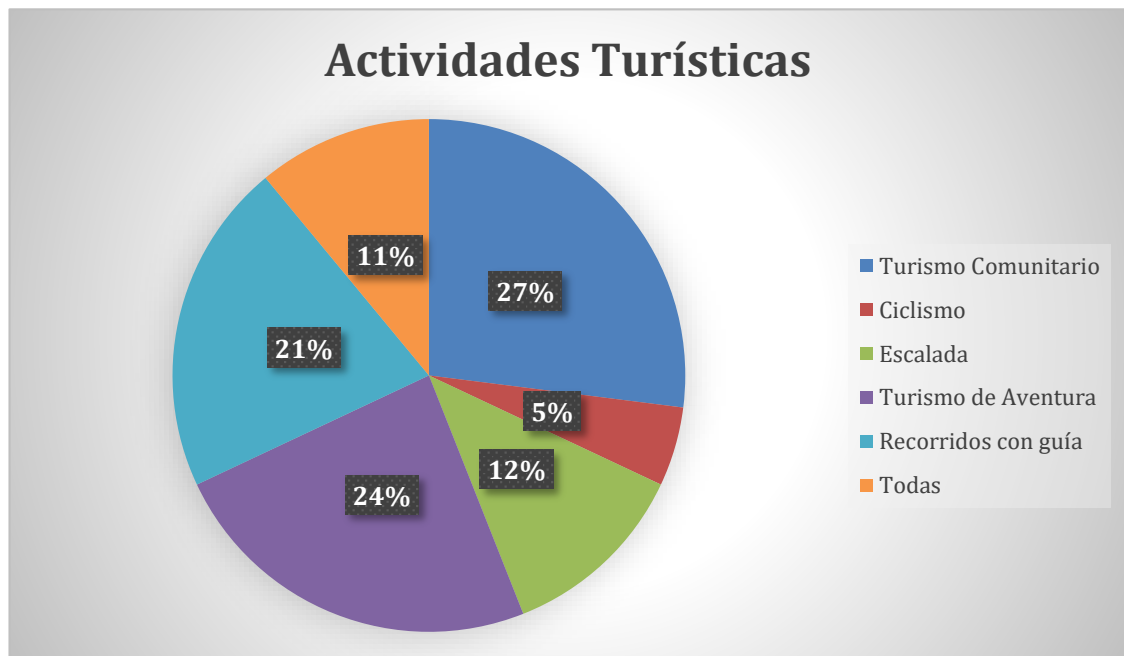


Ilustración 8: Actividades turísticas

Elaborado por: Jhoana Elizabeth Logacho Lema

Fuente: (Encuesta google forms., 2021)

Interpretación de resultados

De acuerdo a la información obtenida un 27% de personas les gustaría realizar Turismo Comunitario, el 24% de personas les gustaría realizar Turismo de Aventura, el 21% de personas les gustaría realizar recorridos con guía, el 12% de personas les gustaría realizar escalada, el 11% de personas les gustaría realizar todas las actividades turísticas y el 5% de personas les gustaría realizar ciclismo. Nos indica que la mayoría de personas quiere realizar turismo comunitario.

9. ¿Cuánto estaría dispuesto usted a pagar por la estadía en el Glamping turístico?

Respuesta

Tabla 39: Pregunta 9 encuesta

	PRECIO
10-15 dólares	10
20-25 dólares	61
30-35 dólares	29
Mas de 35 dólares	0
Total encuestados	100

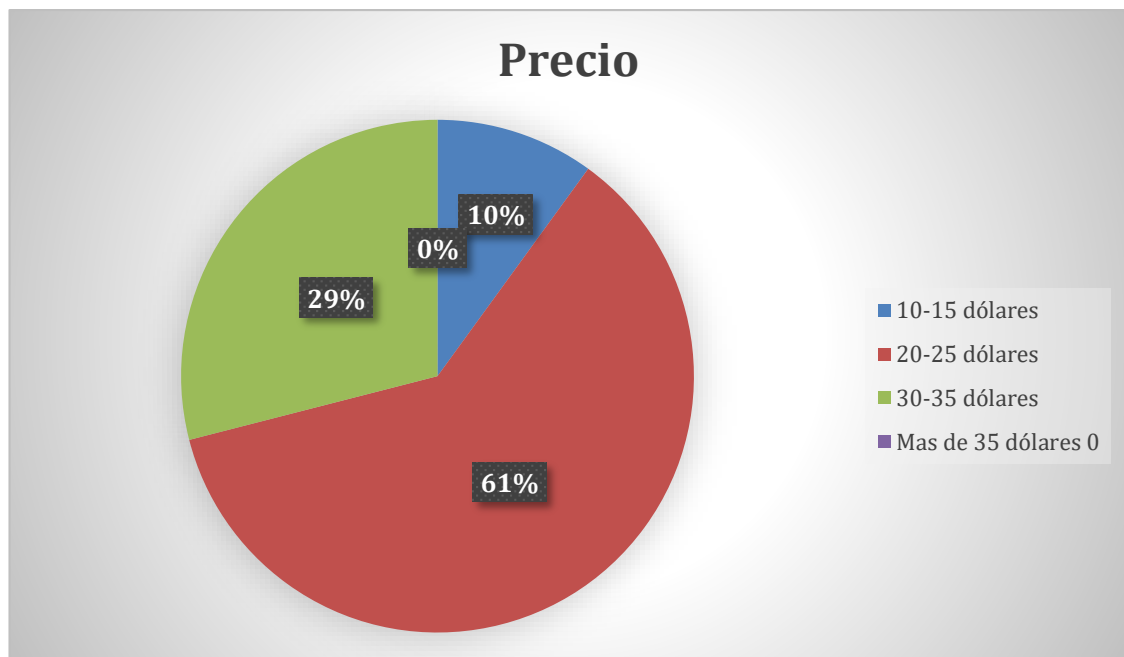


Ilustración 9: Precio

Elaborado por: Jhoana Elizabeth Logacho Lema

Fuente: (Encuesta google forms., 2021)

Interpretación de resultados

De acuerdo a la información obtenida un 61% de personas optan por pagar desde 20-25 dólares la estadía en el glamping turístico, el 29% de personas optan por pagar desde 30-35 dólares por la estadía y el 10% de personas optan por pagar desde 10-15 dólares la estadía. Nos indica que la mayoría de personas están dispuestas a pagar hasta 25 dólares la estadía en el glamping y muy pocas personas están dispuestas a pagar más de lo ya mencionado.

10. ¿Por qué medios debería ser difundido el Glamping Turístico?

Respuesta

Tabla 40: Pregunta 10 encuesta

MEDIOS DE DIFUSIÓN	
Por redes sociales	51
Radio	10
Televisión	21
Folletos publicitarios	18
Total encuestados	100

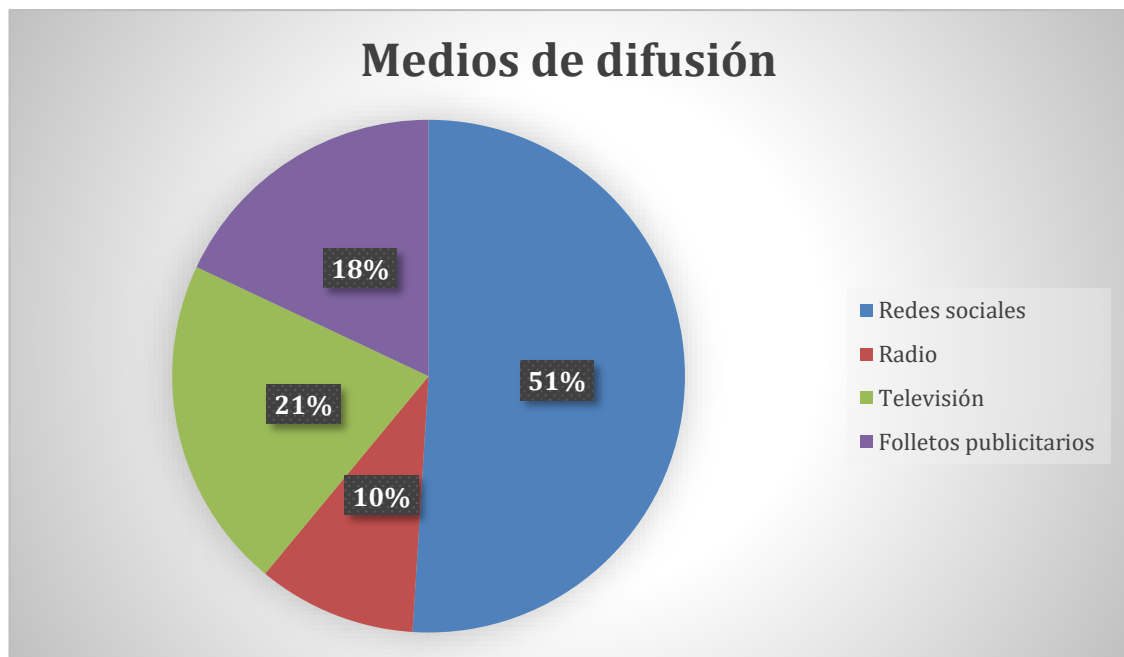


Ilustración 10: Medios de difusión

Elaborado por: Jhoana Elizabeth Logacho Lema

Fuente: (Encuesta google forms., 2021)

Interpretación de resultados

De acuerdo a la información obtenida un 51% de personas prefieren que se publique el glamping mediante las redes sociales, el 21% de las personas prefieren transmita mediante la televisión, el 18% de personas prefieren ver mediante folletos lo publicado y el 10% de personas prefieren escuchar por la radio. Nos indica que la mayoría de personas prefieren las redes sociales como medio de difusión sobre la propuesta del proyecto.

Estrategias.

Análisis FODA.

El análisis FODA o DAFO son siglas que representan el estudio de las Fortalezas, Oportunidades, Debilidades y Amenazas, de una empresa, un mercado, o sencillamente a una persona, este acróstico es aplicado a cualquier situación, en el cual, se necesite un análisis o estudio. (Riquelme, 2016)

FODA del glamping turístico.

Tabla 41: Análisis FODA glamping

FORTALEZAS	OPORTUNIDADES
<ul style="list-style-type: none">• Innovador alojamiento en la comunidad• Diferentes glampings de acuerdo a los gustos y preferencias de los turistas• Buen acceso a la comunidad• Se puede realizar diferentes actividades turísticas• Diferentes atractivos naturales y culturales que visitar• Trabajo en equipo con la comunidad• Incluir y ofertar nuevos servicios• Crear nuevos paquetes de estadía en diferentes manifestaciones culturales y celebraciones (carnaval, navidad, entre otros)• Incluir al turismo accesible dentro del glamping y la comunidad	<ul style="list-style-type: none">• Potencializar más a la comunidad del Salinerito y la provincia de Bolívar• Tener más demanda turística nacional e internacional• Realizar más proyectos turísticos que hagan crecer a la comunidad y la provincia de Bolívar• Aumento de actividades turísticas• Beneficio financiero que aportara con la comunidad• Tendencia innovadora de alojamientos turísticos sostenibles• Innovar más servicios que el turista requiera• Que el turista se sienta cómodo fuera de lo habitual, ya que el glamping es la combinación de naturaleza más los servicios de un hotel• Crecimiento y fortalecimiento de fuentes de trabajo• Diferentes entidades públicas y privadas pueden interesarse e invertir en el glamping.
DEBILIDADES	AMENAZAS
<ul style="list-style-type: none">• Falta de promoción turística del lugar• Falta de alojamientos turísticos• Falta de participación de la población en actividades turísticas• El clima• Nuevos servicios de la competencia• Acogida del glamping turístico en la comunidad	<ul style="list-style-type: none">• Conflictos políticos a nivel nacional• No tener demanda turística• Mala ubicación del glamping turístico• Enfermedades a nivel nacional que eviten realizar turismo• Problemas económicos

Elaborado por: Jhoana Elizabeth Logacho Lema

Fuente: Datos de la investigación

CAPÍTULO III

PROPUESTA

Estructuras de glampings turísticos

Mediante estos ejemplos de estructuras de glampings, se ha realizado el diseño propuesto para la creación del glamping turístico en la comunidad del Salinerito.

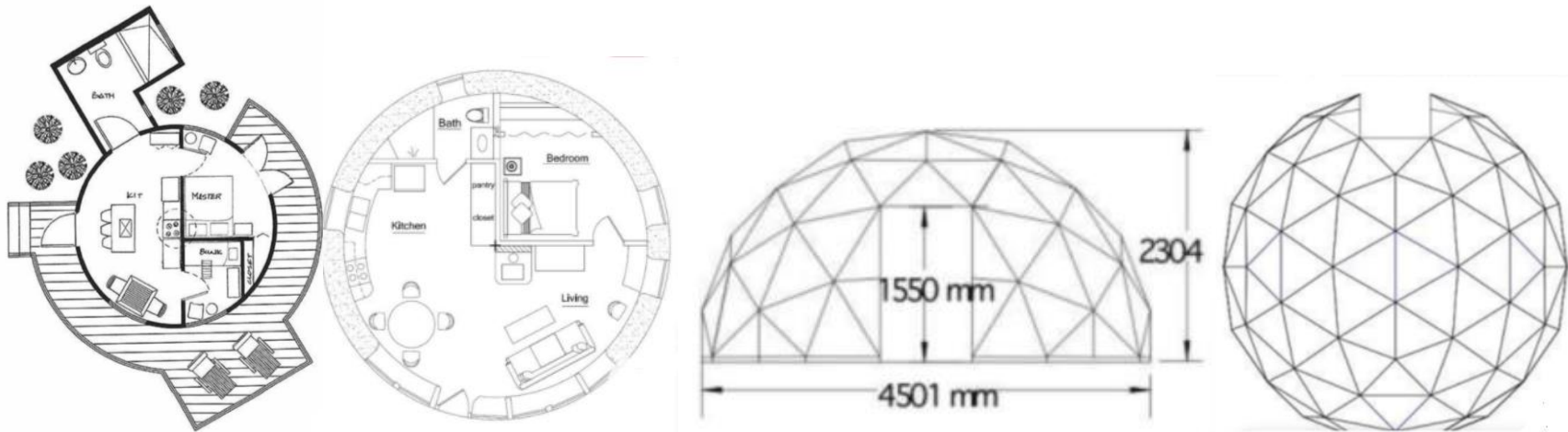


Imagen 5: Estructuras de glampings

Elaborado por: Pinterest.com

Fuente: (Pinterest.com, 2022)

Planos realizados glamping

Corte A lateral.

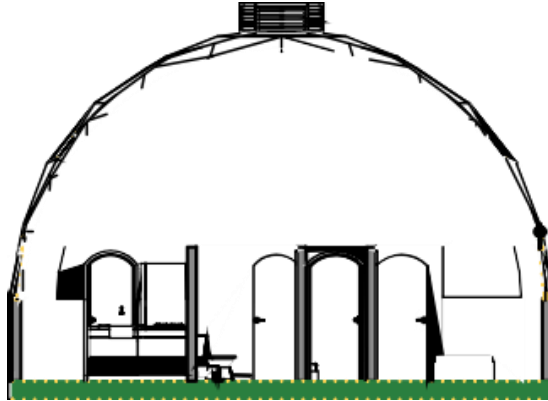


Imagen 6: Corte A lateral
Elaborado por: Cristian Lema
Fuente: (Lema, 2022)

Dentro de los planos realizados encontramos el corte lateral A donde se muestra la entrada del glamping que se va a diseñar, ahí en la imagen se puede observar el ingreso, la primera habitación y el lado de la decoración de un pequeño comer.

Corte B lateral.

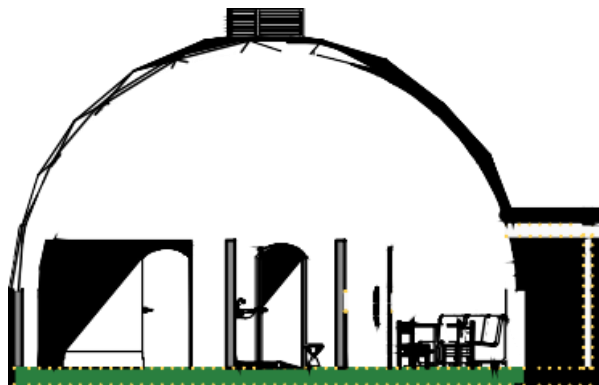


Imagen 7: Corte B lateral
Elaborado por: Cristian Lema
Fuente: (Lema, 2022)

En el corte B se observa el diseño de la entrada, además tenemos el diseño del baño la puerta de la habitación y la conexión de cada uno de ellos, es decir el otro lado del corte A que se muestra primero.

Primer piso.

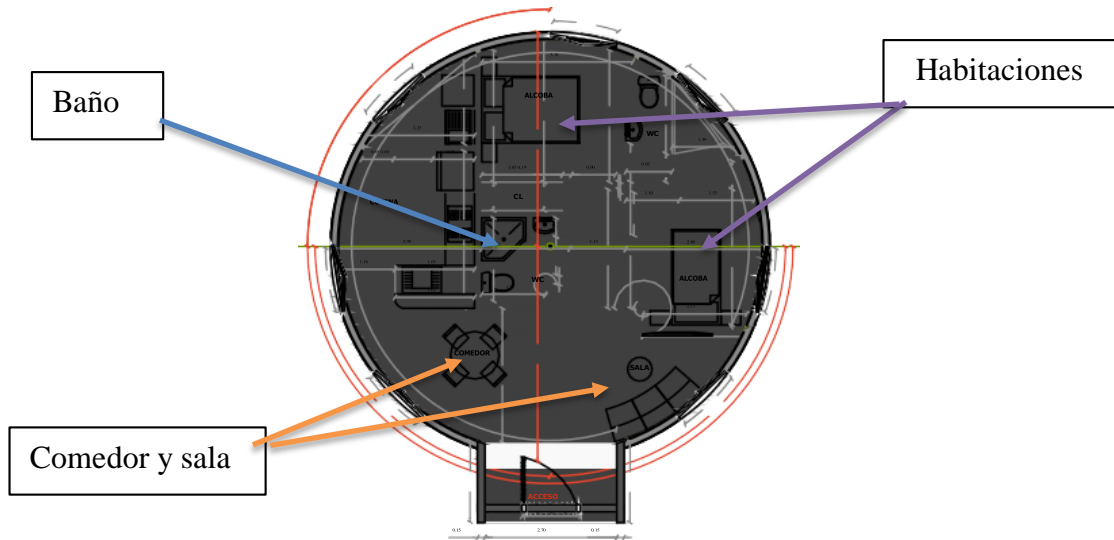


Imagen 8: Primer piso
Elaborado por: Cristian Lema
Fuente: (Lema, 2022)

Tenemos el primer piso en cual podemos observar cómo está dividido los elementos que encontraremos dentro del glamping, que son; las habitaciones, el comedor, la mini sala y el baño.

Vista aérea y fachada

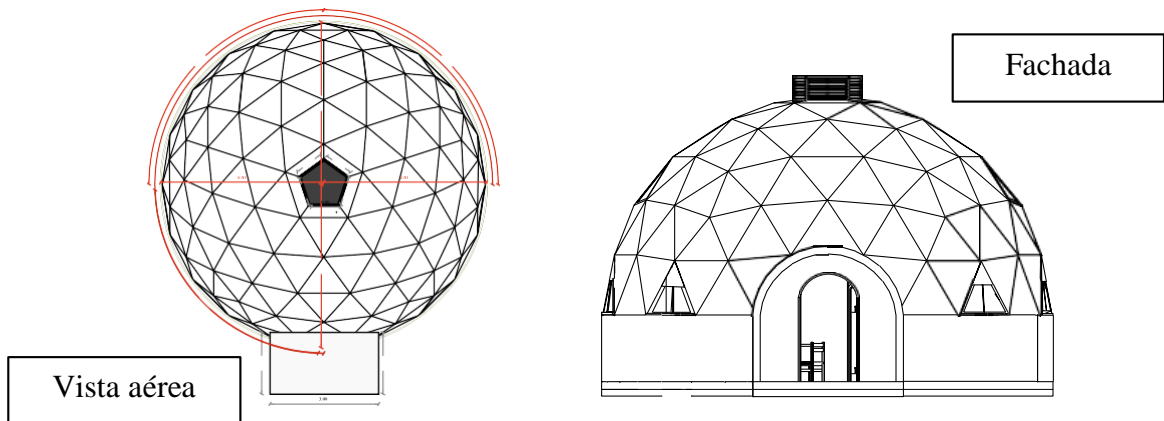


Imagen 9: Vista aérea y fachada
Elaborado por: Cristian Lema
Fuente: (Lema, 2022)

Se observa la vista aérea del glamping turístico en la cual se detalla el diámetro de 4,50 siendo en total 9 metros de diseño del glamping, además la fachada donde está la entrada hace el alojamiento.

Planos AutoCAD

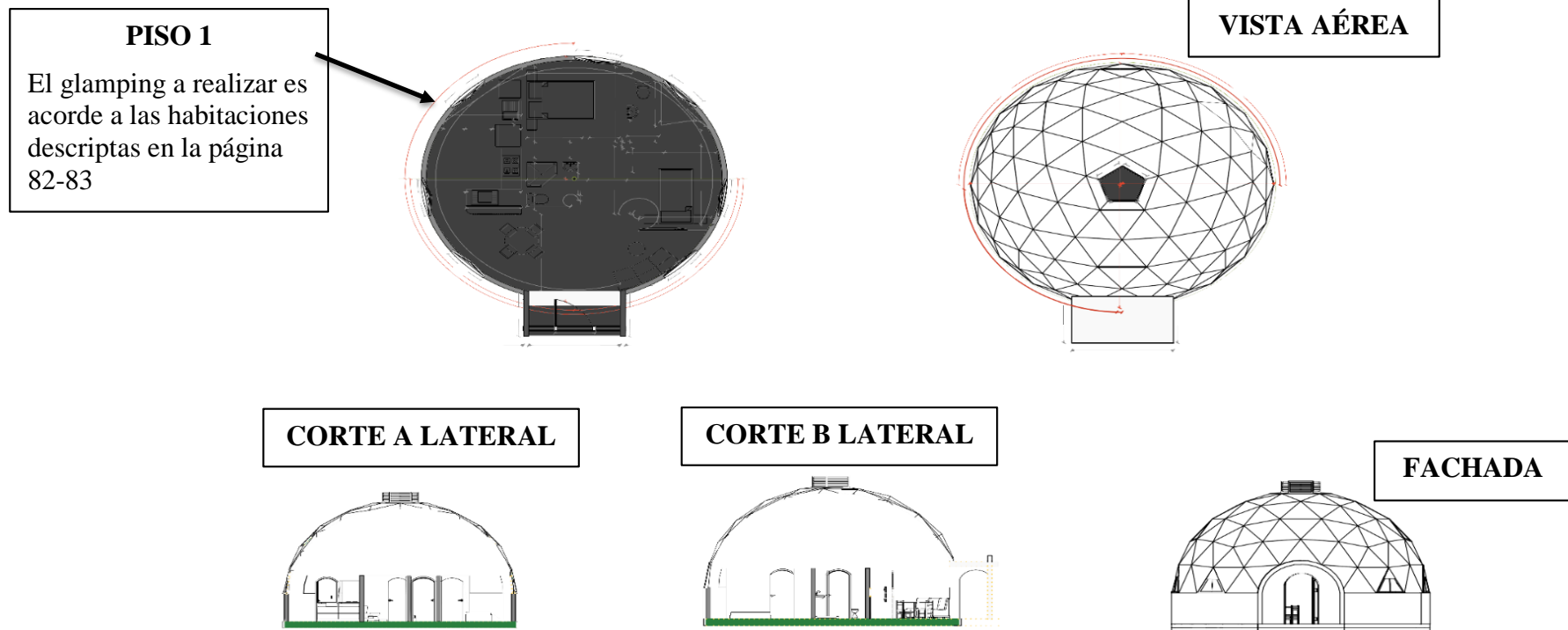


Imagen 10: Planos AutoCAD
Elaborado por: Cristian Lema
Fuente: (Lema, 2022)

Estos planos fueron realizados a mano por un arquitecto las cuales después fueron diseñadas en el programa AutoCAD para poder tener en digital los planos y verificar sus escalas. Hay que tener en cuenta que estamos pasando por un virus mundial así que para la constancia del proyecto realizado se hará una maqueta del glamping turístico.

Estrategias de marketing de la propuesta

Mercadotecnia o 4P's.

La mezcla de mercadotecnia, también llamadas las 4p's del marketing o Marketing Mix, representan los cuatro pilares básicos de cualquier estrategia de marketing: Producto, Precio, Plaza y Promoción. Cuando las 4 están en equilibrio, tienden a influir y a conquistar al público.

Producto.

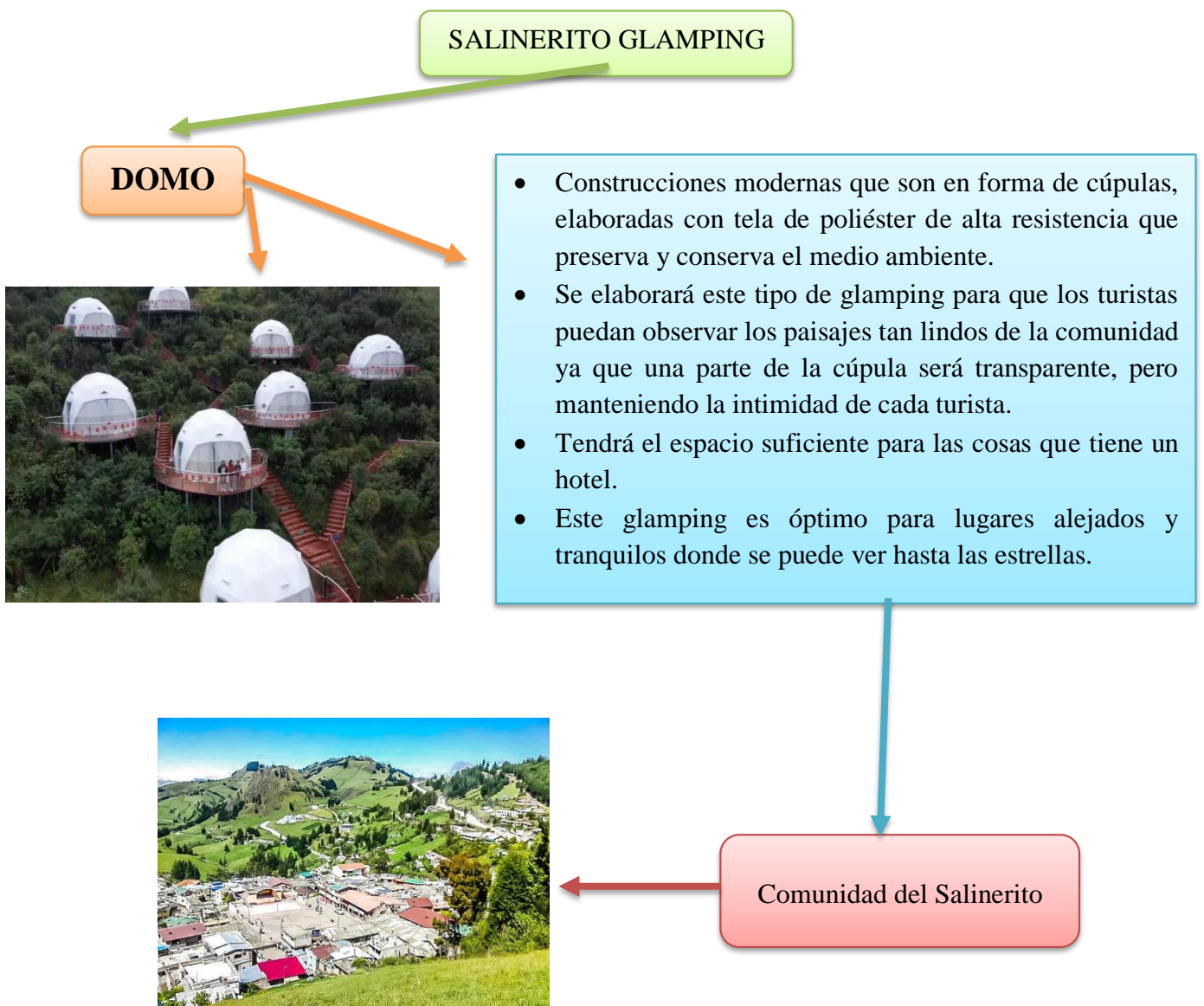


Gráfico 2: *Producto – 4P's*

Elaborado por: Jhoana Elizabeth Logacho Lema

Fuente: Daros de la investigación

Precio.

Tabla 42: Precio – 4P's

NOMBRE DEL DOMO	DESCRIPCIÓN	HABITACIÓN	ACTIVIDADES / SERVICIOS	PRECIO
Salineros Glamping	Este domo se realizará para parejas y personas solas que quieran relajarse y estar tranquilos en medio de la naturaleza, podrán realizar varias actividades conjuntamente con la comunidad.	<ul style="list-style-type: none"> • Habitación con cama matrimonial • Habitación con dos camas 	<p>Actividades</p> <ul style="list-style-type: none"> • Caminatas, senderismos, excursiones • Escalada • Visita a otras comunidades • Turismo comunitario (fábricas y mas) • Visita guía de la comunidad <p>Servicios</p> <ul style="list-style-type: none"> • Baño privado fuera del domo o baño compartido • Wifi si lo desean • Cuenta con todo lo necesario de un hotel para la comodidad • Restaurante / o el turista podrá realizar su propia comida en el domo <p>Servicio especial</p> <ul style="list-style-type: none"> • Para las parejas se les realizara un detalle 	<p>El precio será dependiendo que quiera realizar el turista, pero ira desde:</p> <ul style="list-style-type: none"> • \$15 • \$25

Artesanal Glamping	Este domo se realizará para familias grandes, pequeñas, medias, entre otras. En el cual puedan pasar el mejor tiempo juntos, sintiéndose relajados y tranquilos en medio de la naturaleza y con las actividades que se realizará.	<ul style="list-style-type: none"> • Habitación con cama matrimonial + 1 pequeña • Habitación con 2 camas matrimoniales + 2 pequeñas • Habitación con cama matrimonial + 1 litera • Habitación con cama matrimonial + 2 literas 	<p>Actividades</p> <ul style="list-style-type: none"> • Caminatas, senderismos, excursiones • Escalada • Visita a otras comunidades • Turismo comunitario (fábricas y mas) • Visita guía de la comunidad <p>Servicios</p> <ul style="list-style-type: none"> • Baño privado fuera del domo o baño compartido • Wifi si lo desean • Cuenta con todo lo necesario de un hotel para la comodidad • Restaurante / o el turista podrá realizar su propia comida en el domo <p>Servicio especial</p> <ul style="list-style-type: none"> • Detalle especial para las familias 	<p>El precio será dependiendo que quiera realizar el turista, pero ira desde:</p> <ul style="list-style-type: none"> • \$15 • \$20 • \$25
Domo Aventurero	Este domo se realizará para amigos aventureros como el nombre lo dice ya que encontraran muy buenas actividades dentro de la comunidad y al mismo tiempo se sentirán relajados y tranquilos en medio de la naturaleza.	<ul style="list-style-type: none"> • Habitación con 2 camas + 1 litera • Habitación con 4 literas 	<p>Todas las actividades de aventura con guías</p> <p>Servicios</p> <ul style="list-style-type: none"> • Baño privado fuera del domo o baño compartido • Wifi si lo desean • Cuenta con todo lo necesario de un hotel para la comodidad • Restaurante / o el turista podrá realizar su propia comida en el domo <p>Servicio especial</p> <ul style="list-style-type: none"> • Detalle especial para amigos 	<p>El precio será dependiendo que quiera realizar el turista, pero ira desde:</p> <ul style="list-style-type: none"> • \$15 • \$25 • \$30

Elaborado por: Jhoana Elizabeth Logacho Lema

Fuente: Datos de la investigación

Plaza.

CANALES DE DISTRIBUCIÓN



Redes sociales



- Son sitios y aplicaciones que operan a nivel mundial brindando información con otras aplicaciones o empresas, por ello son muy importantes ya que podemos encontrar diferentes redes sociales: Facebook, WhatsApp, Instagram, entre otros. Uno de ellos que se está haciendo más conocido por los jóvenes es el Tik Tok donde se pueden ver diferentes videos y realizar uno de ellos.
- Nivel: se distribuye con muchos canales haciendo conocer el producto

Medios impresos



- Los medios impresos son los más antiguos de todos y cuentan de una larga historia en comunicación de masas. Entre ellos tenemos periódicos, libros, revistas, folletos u otros que estén impresos para cada persona.
- Nivel: Con muy pocos canales de distribución, no es muy factible

Página web



- Es una página que se encuentra en internet el cual podemos tener información sobre una empresa o documentos que queramos mostrar, entre ellas podemos tener blogs, páginas de empresas u otros.
- Nivel: se distribuye con muchos canales haciendo conocer el producto

Gráfico 3: Plaza-4P's

Elaborado por: Jhoana Elizabeth Logacho Lema

Fuente: Daros de la investigación

Promoción.

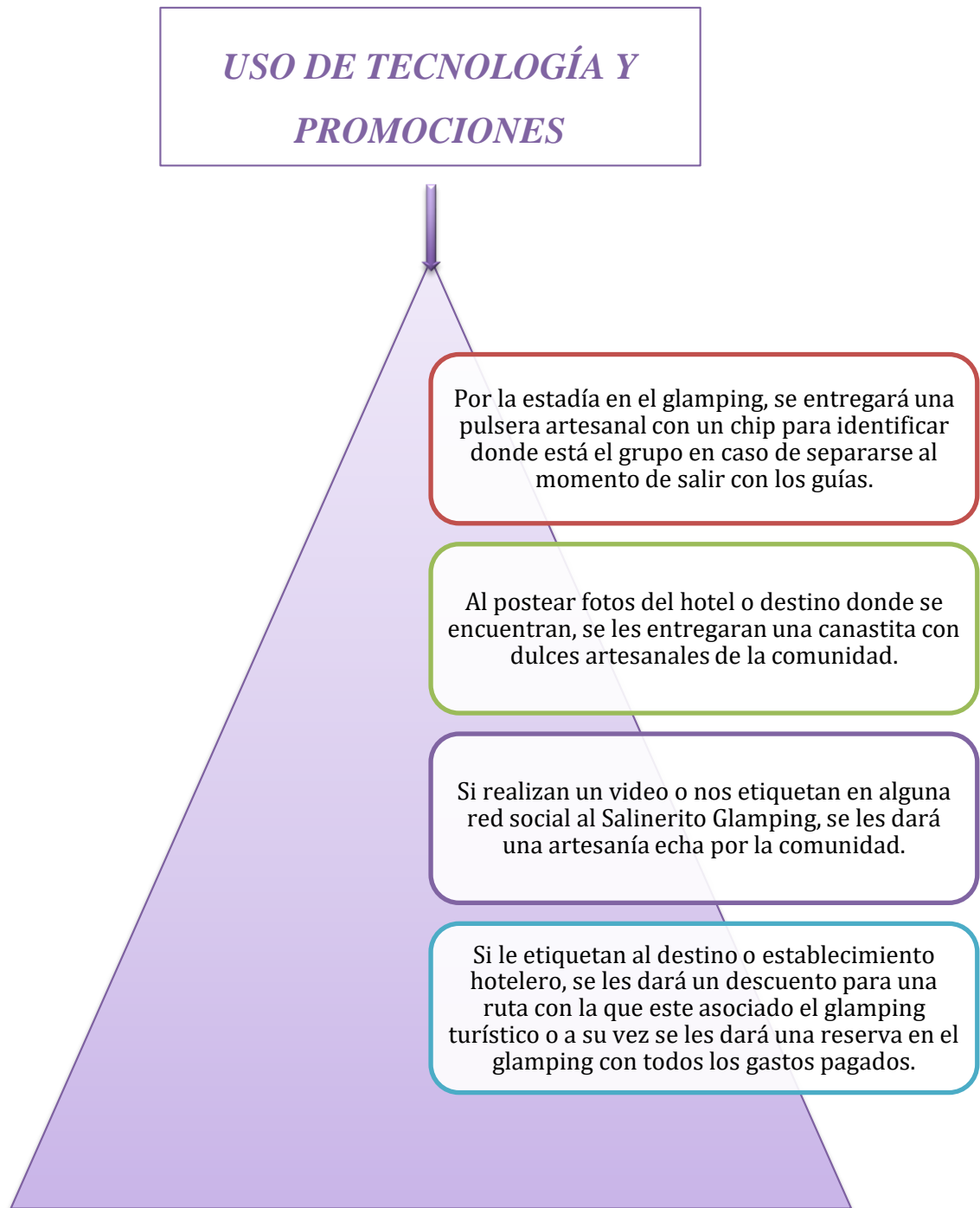


Gráfico 4: Promoción-4P's

Elaborado por: Jhoana Elizabeth Logacho Lema

Fuente: Daros de la investigación

Mapa de empatía

El mapa de empatía es un formato que busca describir el cliente ideal de una empresa por medio de análisis de 6 aspectos, relacionados a los sentimientos del ser humano. Puede ser realizado a partir de preguntas que ayudan a entender a conocer el cliente y como relacionarse con él. (Custódio, 2021)

Análisis del mapa de empatía.

Nombre del turista: Erika Tuabanda		Habitación: Artesanal Glamping	
¿Qué escucha? <ul style="list-style-type: none">• Es una comunidad llena de historia• Se puede encontrar artesanías y elaboraciones degustativas• Solo hay un alojamiento hotelero	¿Qué piensa y siente? <ul style="list-style-type: none">• El glamping es algo novedoso• Curiosidad de saber cómo es hospedarse en medio de la naturaleza• Que no tenga los servicios necesarios.		¿Qué ve? <ul style="list-style-type: none">• Es un lugar bonito• Se puede pasar en familia, amigos, parejas o hasta solos• Se puede realizar actividades en medio de la naturaleza
	¿Qué habla y hace? <ul style="list-style-type: none">• Cómo será la comunidad y su trato de igual manera en el glamping• Realizar las actividades turísticas y conocer los atractivos de la comunidad		
¿Cuáles son sus dolores / frustraciones? <ul style="list-style-type: none">• No le guste la estadía en el glamping• El trato de la comunidad• Falta de dinero• Alimentación		¿Cuáles son sus necesidades? <ul style="list-style-type: none">• Relajarse y la tranquilidad al hospedarse• Brindar los servicios dichos para tener satisfacción.	

Gráfico 5: Mapa de empatía

Elaborado por: Jhoana Elizabeth Logacho Lema

Fuente: Daros de la investigación

Pirámide de Maslow

La pirámide de Maslow es una teoría de motivación que trata de explicar qué impulsa la conducta humana. Cuando satisfacemos esas necesidades primarias, estamos rellenando la base de la pirámide, y solo al cubrir esas necesidades podemos subir al siguiente nivel, donde se encuentran las necesidades secundarias y, más arriba, las necesidades terciarias. (Sevilla, 2021)

Aplicación de las necesidades básicas.





Gráfico 6: 5 necesidades básicas
Elaborado por: Jhoana Elizabeth Logacho Lema
Fuente: (spreadshirt, 2021)

CONCLUSIONES

- Al culminar con el proyecto pude analizar que la situación actual de la comunidad referente a las actividades y establecimientos de alojamiento hotelero son muy pocas ya que existe un solo alojamiento hotelero en la zona, por ello la creación de un glamping turístico es un proyecto que ayudara a potencializar la comunidad y sea más reconocido nacionalmente e internacionalmente.
- Los gustos y preferencias de los turistas varían cada vez más, por ello mediante la estrategia del mapa de empatía se puede analizar cómo se siente, que necesita o a la vez que les molesta a los visitantes, de igual manera con la encuesta se pudo obtener valores de cada pregunta que se les hizo a los encuestados referente a sus gustos, preferencias y sobre la comunidad.
- El diseño de estructura de glamping escogido es sencillo e innovador para la comunidad ya que son formas de cúpulas realizadas con los materiales de la zona, son amigables con la naturaleza, pero teniendo los mismos servicios que tiene un hotel de esa manera que llame la atención de los turistas.
- Mediante la encuesta se pudo analizar que la mayoría de turistas está interesada en quedarse en un glamping turístico y realizar las actividades conjuntamente con la naturaleza esto generando beneficios para la comunidad ya que se fomentara más el turismo tanto en la zona como la provincia.

RECOMENDACIONES (OPCIONAL)

- Es recomendable utilizar los recursos como: folletos, libros, internet, entre otros. Para realizar una investigación más detalladas sobre el tema que se va desarrollar ya que si solo se utiliza un recurso no tendremos información verídica y el proyecto no podrá avanzar, también con ello hay que tener cuidado con los años de investigación por que solo se puede utilizar información de 5 años menos del año actual.
- Es importante tener en cuenta las actividades propuestas para el desarrollo del proyecto ya que si no se cumple con una actividad esta puede perjudicarnos y a la vez evitar que realicemos lo planteado por ello se debe ser responsable con los temas relacionados con la comunidad específicamente ya que ellos verán la factibilidad de la propuesta.
- Es recomendable realizar los estudios de mercado ya que con el tiempo los gustos y preferencias de los turistas cambian y mediante este análisis se puede innovar los servicios turísticos y del alojamiento para así tener la satisfacción de cada uno de los visitantes que lleguen a la comunidad.
- Es importarte tener en cuenta las promociones que realizara el glamping turístico hacia los turistas ya que por medio de ellos se potencializara el turismo de la comunidad volviéndose un atractivo estrella de la provincia de Bolívar por la cual atraiga más visitantes nacionales y extranjeros.

REFERENCIAS BIBLIOGRÁFICAS

Bibliografías

Encuesta google forms. (2021). *Encuesta google forms*. Obtenido de Encuesta google forms.:

https://docs.google.com/forms/d/1Jfi8hkGeqaIUPO8oCybk_AjCjGoUWqFexdnjXSldNAA/edit#responses

Booking.com. (2021). *Booking.com*. Obtenido de Booking.com:

https://www.booking.com/index.es.html?aid=376374;label=esrow-OtlvhU2CXhSVxek50Z_17wS410489931081:pl:ta:p1:p22.563.000:ac:ap:neg:fi:tikwd-65526620:lp9077255:li:dec:dm:ppccp=UmFuZG9tSVYkc2RlIyh9YcUSe6BbHz0Ad_yDShFFSHQ;ws=&gclid=CjwKCAjwsNiIBhBdEiwAJK4khnaGb

Booking.com. (2021). *La Minga Suites*. Obtenido de La Minga Suites:

https://www.booking.com/hotel/ec/la-minga-suites.html?affiliate_no_error_url=362016&aid=362016&label=1629840236.285526&no_rooms=1&activeTab=main

Booking.com. (2021). *San Rafael Hotel*. Obtenido de San Rafael Hotel:

<https://www.booking.com/hotel/ec/san-rafael-amp-spa.es.html>

Camara de Comercio . (s.f.). *Turismo* . Obtenido de Turismo :

https://www.cambridge.org/cambridgespanish/files/6414/0906/1947/Sample_Chapter_-_Temas_de_Turismo.pdf

Chávez, M & Montesdeoca, A. (2018). *El glamping como alternativa de alojamiento*

cmunitario de Pukyu Pamba, Cantón Ibarra. Obtenido de El glamping como alternativa de alojamiento cmunitario de Pukyu Pamba, Cantón Ibarra: <http://repositorio.espe.edu.ec/bitstream/21000/13985/1/T-ESPE-057583.pdf>

Collado, F. (2010). *Metodología de la investigación* . México : McGRAW - HILL

INTERAMERICANA DE MÉXICO, S.A.

- Custódio, M. (2021). *Mapa de empatía: qué es y 6 pasos para crear uno de calidad*.
Obtenido de Mapa de empatía: qué es y 6 pasos para crear uno de calidad:
<https://www.rdstation.com/es/blog/mapa-de-empatia/>
- De la Luz, Y. (2016). *Glamping: una nueva forma de hacer turismo de naturaleza*.
Obtenido de Glamping: una nueva forma de hacer turismo de naturaleza:
<https://www.entornoturistico.com/glamping-una-nueva-forma-de-hacer-turismo-de-naturaleza/>
- DESTINIA. (2021). *Hotel Tambo el Libertador* . Obtenido de Hotel Tambo el Libertador : <https://destinia.com/hotels/tambo-el-libertador/guaranda/bolivar/ecuador/america-del-sur/494900/es>
- Ecuador Turístico. (2021). *Guaranda*. Obtenido de Guaranda: https://www.ecuador-turistico.com/2019/06/guaranda.html?utm_source=feedburner&utm_medium=email&utm_campaign=Feed%3A+EcuadorUnPaisTuristico+%28Ecuador+Travel%29
- ECUADORHOTEL24.COM. (2021). *GRAN HOTEL PALACIO REAL GUARANDA*. Obtenido de GRAN HOTEL PALACIO REAL GUARANDA: <http://gran-hotel-palacio-real.ecuadorhotel24.com/es/>
- El Comercio . (2019). *El 'glamping', un estilo de moda en el alojamiento*. Obtenido de El 'glamping', un estilo de moda en el alojamiento: <https://www.elcomercio.com/tendencias/glamping-estilo-moda-alojamiento-viajeros.html>
- El Mercurio . (2021). *El «glamping», una tendencia de lujo en Ecuador para tiempos de pandemia*. Obtenido de El «glamping», una tendencia de lujo en Ecuador para tiempos de pandemia: <https://elmercurio.com.ec/2020/10/31/el-glamping-una-tendencia-de-lujo-en-ecuador-para-tiempos-de-pandemia/>
- Facebook. (2021). *Hotel Marquez* . Obtenido de Hotel Marquez : <https://www.facebook.com/hotelmarquezdga/>

- Google sites. (2020). *HISTORIA DE LA PROVINCIA DE BOLÍVAR*. Obtenido de HISTORIA DE LA PROVINCIA DE BOLÍVAR: <https://sites.google.com/site/visitabolivar1/actividades-economicas>
- GORAYMI. (2020). *Provincia de Bolívar*. Obtenido de Provincia de Bolívar: <https://www.goraymi.com/es-ec/bolivar/provincias/provincia-bolivar-ab6a36042>
- Guaranda Alcaldía. (2019). *Página Oficial de Guaranda* . Obtenido de Página Oficial de Guaranda : <http://www.guaranda.gob.ec/newsiteCMT/>
- Hernández Sampieri, Roberto. (2004). *Metodología de la investigación*. La Habana: Felix varela.
- Hostales.guiabbb. (2021). *HOSTAL MAMA RUMI* . Obtenido de HOSTAL MAMA RUMI : https://hostales.guiabbb.ec/054917/Hostal_Mama_Rumi
- hotelandplace. (2021). *Hotel Colonial* . Obtenido de Hotel Colonial : <https://hotelandplace.com/es/hotel/colonial-guaranda>
- Hotelandplace. (2021). *Kachi Yaku*. Obtenido de Kachi Yaku: <https://hotelandplace.com/es/hotel/kachi-yaku-guaranda>
- HotelGloba . (2021). *Hostal Cochabamba*. Obtenido de Hostal Cochabamba: <https://www.hotelgloba.com/EC/Guaranda/1701789786706813/Hostal-Cochabamba>
- HotelGloba . (2021). *Hostalcasmar*. Obtenido de Hostalcasmar: <https://www.hotelgloba.com/EC/Guaranda/775559989159660/Hostalcasmar>
- Hotels.com. (2021). *Hostal el Ángel* . Obtenido de Hostal el Ángel : <https://es.hotels.com/ho881289952/el-angel-guaranda-ecuador/>
- La Minga. (2020). *Voluntariado*. Obtenido de Voluntariado: <http://laminga-hostal.com/voluntariado/>

Lema, C. (2022). *Empresa FNX Technology*. Quito: Propia .

Luz, Y. D. (2016). *Glamping: una nueva forma de hacer turismo de naturaleza*.
Obtenido de Glamping: una nueva forma de hacer turismo de naturaleza:
<https://www.entornoturistico.com/glamping-una-nueva-forma-de-hacer-turismo-de-naturaleza/>

Ministerio de Turismo . (2018). *Turismo comunitario*. Obtenido de Turismo comunitario: https://vivecuador.com/html2/esp/turismo_comunitario.htm

Ministerio de Turismo. (2020). *Salinas de Guaranda, comunidad emprendedora y turística, impulsa campaña de solidaridad*. Obtenido de Salinas de Guaranda, comunidad emprendedora y turística, impulsa campaña de solidaridad: <https://www.turismo.gob.ec/salinas-de-guaranda-comunidad-emprendedora-y-turistica-impulsa-campana-de-solidaridad/>

Ministerio del Turismo . (2021). *Ministerio del Turismo* . Obtenido de Ministerio del Turismo : <https://www.turismo.gob.ec/>

MINTUR . (2021). *Servicios de turismo*. Obtenido de Servicios de turismo: <https://servicios.turismo.gob.ec/index.php/30-servicios-mintur/104-catastro-turistico>

MINTUR. (2010). *Reglamento para los Centros Turísticos Comunitarios*. Obtenido de Reglamento para los Centros Turísticos Comunitarios: <https://www.turismo.gob.ec/wp-content/uploads/2016/04/REGLAMENTO-PARA-LOS-CENTROS-TURISTICOS.pdf>

MINTUR. (2011). *MANUAL DE SEÑALIZACIÓN TURÍSTICA*. Obtenido de MANUAL DE SEÑALIZACIÓN TURÍSTICA: <https://jorgepaguay.files.wordpress.com/2011/10/manual-sec3b1alizacic3b3n-25-08-2011.pdf>

MINTUR. (2011). *REGLAMENTO GENERAL DE ACTIVIDADES TURISTICAS*. Obtenido de REGLAMENTO GENERAL DE ACTIVIDADES TURISTICAS:

<https://www.turismo.gob.ec/wp-content/uploads/2017/09/3.Reglamento-de-Actividades-Turisticas.pdf>

MINTUR. (2020). *Reglamento de Guianza Turística*. Obtenido de Reglamento de Guianza Turística: https://www.turismo.gob.ec/wp-content/uploads/downloads/2021/04/RO343_Reglamento-de-Guianza-Turi%CC%81stica.pdf

MINTUR. (2020). *Reglamento de Operación Turística de Aventura*. Obtenido de Reglamento de Operación Turística de Aventura: <https://www.turismo.gob.ec/wp-content/uploads/downloads/2020/08/Reglamento-de-Operacio%CC%81n-Turi%CC%81stica-de-Aventura-2020.pdf>

MINTUR. (2021). *Servicios de turismo*. Obtenido de Servicios de turismo: <https://servicios.turismo.gob.ec/index.php/30-servicios-mintur/104-catastro-turistico>

Pinterest.com. (2022). *Planos glamping* . Obtenido de Planos glamping : <https://co.pinterest.com/>

Planetofhotels. (2021). *Hostal La Rueda*. Obtenido de Hostal La Rueda: <https://planetofhotels.com/es/ecuador/guaranda/hostal-la-rueda>

Planetofhotels. (2021). *La Rustica Hotel*. Obtenido de La Rustica Hotel: <https://planetofhotels.com/es/ecuador/guaranda/la-rustica-hotel>

Planetofhotels. (2021). *Mansión del Parque*. Obtenido de Mansión del Parque: <https://planetofhotels.com/es/ecuador/guaranda/mansion-del-parque-3572967>

Riquelme, L. (2016). *FODA: Matriz o Análisis FODA – Una herramienta esencial para el estudio de la empresa*. Obtenido de FODA: Matriz o Análisis FODA – Una herramienta esencial para el estudio de la empresa.: <https://www.analisisfoda.com/>

- Salinerito. (2021). *Salinerito*. Obtenido de Salinerito: <https://salinerito.com/nosotros/>
- Sampieri, R. (1997). *METODOLOGÍA DE LA INVESTIGACIÓN*. México : McGRAW - HILL INTERAMERICANA DE MÉXICO, S.A.
- Sevilla, P. (2021). *Pirámide de Maslow*. Obtenido de Pirámide de Maslow: <https://economipedia.com/definiciones/piramide-de-maslow.html>
- spreadshirt. (2021). *spreadshirt*. Obtenido de spreadshirt: <https://www.spreadshirt.es/>
- TODOSNEGOCIOS . (2021). *Hostal Wasykamac* . Obtenido de Hostal Wasykamac : <https://ec.todosnegocios.com/hostal-wasykamac-03-221-0059>
- Tomabelas . (2021). *INICIOS DE SALINAS*. Obtenido de INICIOS DE SALINAS: <https://www.tomabelas.com/historia-salinas/>
- Tripadvisor. (2021). *Hostal Casa Grande* . Obtenido de Hostal Casa Grande : https://www.tripadvisor.es/Hotel_Review-g2642506-d7730176-Reviews-Hostal_Casa_Grande-Guaranda_Bolivar_Province.html
- Tripadvisor. (2021). *Hostal Oasis*. Obtenido de Hostal Oasis: https://www.tripadvisor.es/Hotel_Review-g2642506-d9728235-Reviews-Hostal_Oasis-Guaranda_Bolivar_Province.html
- Tripadvisor. (2021). *Hostal Restaurante Santa Fe Guaranda* . Obtenido de Hostal Restaurante Santa Fe Guaranda : https://www.tripadvisor.es/Hotel_Review-g2642506-d12552887-Reviews-Hostal_Santa_Fe-Guaranda_Bolivar_Province.html
- Tripadvisor. (2021). *Hostal Samilagua*. Obtenido de Hostal Samilagua: https://www.tripadvisor.es/Hotel_Review-g2642506-d3825453-Reviews-Hostal_Samilagua-Guaranda_Bolivar_Province.html
- Tripadvisor. (2021). *Hotel El Refugio*. Obtenido de Hotel El Refugio: https://www.tripadvisor.co/Hotel_Review-g297539-d7205587-Reviews-Hotel_El_Refugio-Salinas_Santa_Elena_Province.html

- Tripadvisor. (2021). *Hotel la Colina*. Obtenido de Hotel la Colina:
https://www.tripadvisor.es/Hotel_Review-g2642506-d3736866-Reviews-Hotel_La_Colina-Guaranda_Bolivar_Province.html
- Tripadvisor. (2021). *Mama Rumi Hostal*. Obtenido de Mama Rumi Hostal:
https://www.tripadvisor.es/Hotel_Review-g2642506-d5308825-Reviews-Mama_Rumi_Hostal-Guaranda_Bolivar_Province.html
- turismo.ec. (2021). *Turismo en Guaranda*. Obtenido de Turismo en Guaranda:
<https://turismo.ec/ciudades/capital/guaranda.htm>
- Vásquez, I. (2016). *Tipos de estudio y métodos de investigación*. Obtenido de Tipos de estudio y métodos de investigación: <https://nodo.ugto.mx/wp-content/uploads/2016/05/Tipos-de-estudio-y-m%C3%A9todos-de-investigaci%C3%B3n.pdf>
- ViajandOx. (2020). *Salinas de Guaranda*. Obtenido de Salinas de Guaranda:
<https://ec.viajandox.com/guaranda/salinas-de-tomabela-A705>
- ViajandOx. (2021). *Guaranda*. Obtenido de Guaranda:
<https://ec.viajandox.com/bolivar/guaranda-C74>

ANEXOS



**ENCUESTA
INSTITUTO SUPERIOR TECNOLÓGICO
VIDA NUEVA**

TECNOLOGÍA SUPERIOR EN TURISMO

Objetivo: recolectar información para la investigación con el tema del proyecto de titulación “Creación de un glamping turístico, como alternativa de alojamiento en la comunidad el Salinerito, Cantón Guaranda, Provincia de Bolívar”

Instrucciones: lea las preguntas y responda.

1. Procedencia (País, Provincia o Ciudad)

2. ¿En qué edad se encuentra usted?

10-20

31-40

21-30

41-50

3. ¿Género?

Hombre

Mujer

Otros

4. ¿Qué tipo de turista es?

Nacional

Extranjero

5. ¿Conoce la comunidad del Salinerito del Cantón Guaranda, Provincia de Bolívar?

Sí

No

6. ¿En qué tipo de alojamiento te gustaría hospedarte para realizar turismo comunitario, de aventura y de naturaleza?

Cabañas

Casa de alquiler

Hotel

Hostal

Camping (Glamping)

7. ¿Qué sitios le gustaría visitar en la comunidad del Salinerito?

Cascadas

Lugares Artesanales

Miradores

Sitios de historia

Fábricas de elaboración de productos

Otro, (especifique),

8. ¿Qué actividades te gustaría realizar en la comunidad del Salinerito?

Turismo Comunitario

Escalada

Ciclismo

Recorridos con guía

Turismo de Aventura

Otro, (especifique),

9. ¿Cuánto estaría dispuesto usted a pagar por la estadía en el Glamping turístico?

10 a 15 dólares

30 a 35 dólares

20 a 25 dólares

Más de 35 dólares

10. ¿Por qué medios debería ser difundido el Glamping Turístico?

Por redes sociales

Televisión

Radio

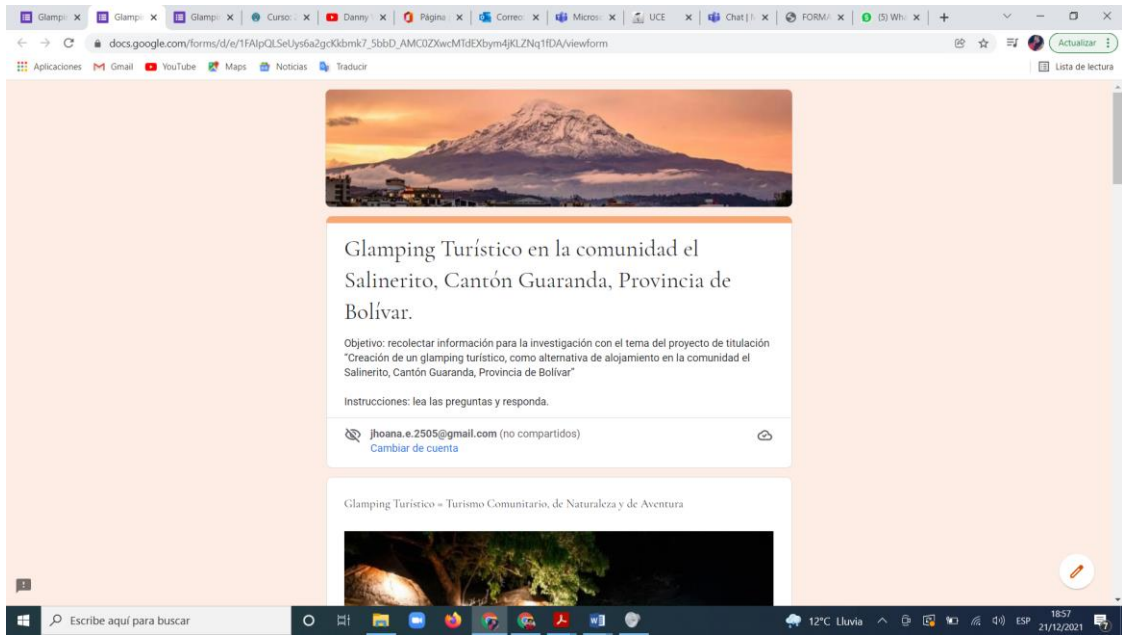
Folletos publicitarios

GRACIAS POR SU COLABORACIÓN

Anexo 1: Encuesta en Word

Elaborado por: Jhoana Elizabeth Logacho Lema

Fuente: Datos de la investigación



Anexo 2: Encuesta virtual

Elaborado por: Jhoana Elizabeth Logacho Lema

Fuente: Datos de la investigación



Anexo 3: Productos de promoción

Elaborado por: Jhoana Elizabeth Logacho Lema


Fuente: Datos de la investigación



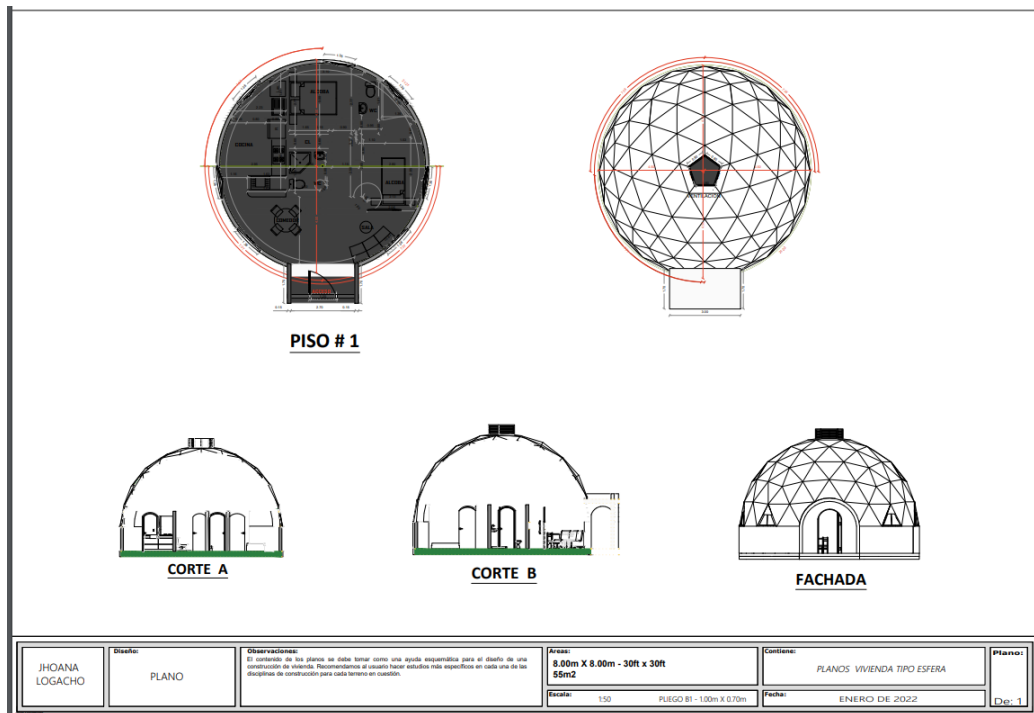
Anexo 4: Llegada a la provincia de Bolívar
Elaborado por: Jhoana Elizabeth Logacho Lema
Fuente: Elaboración propia



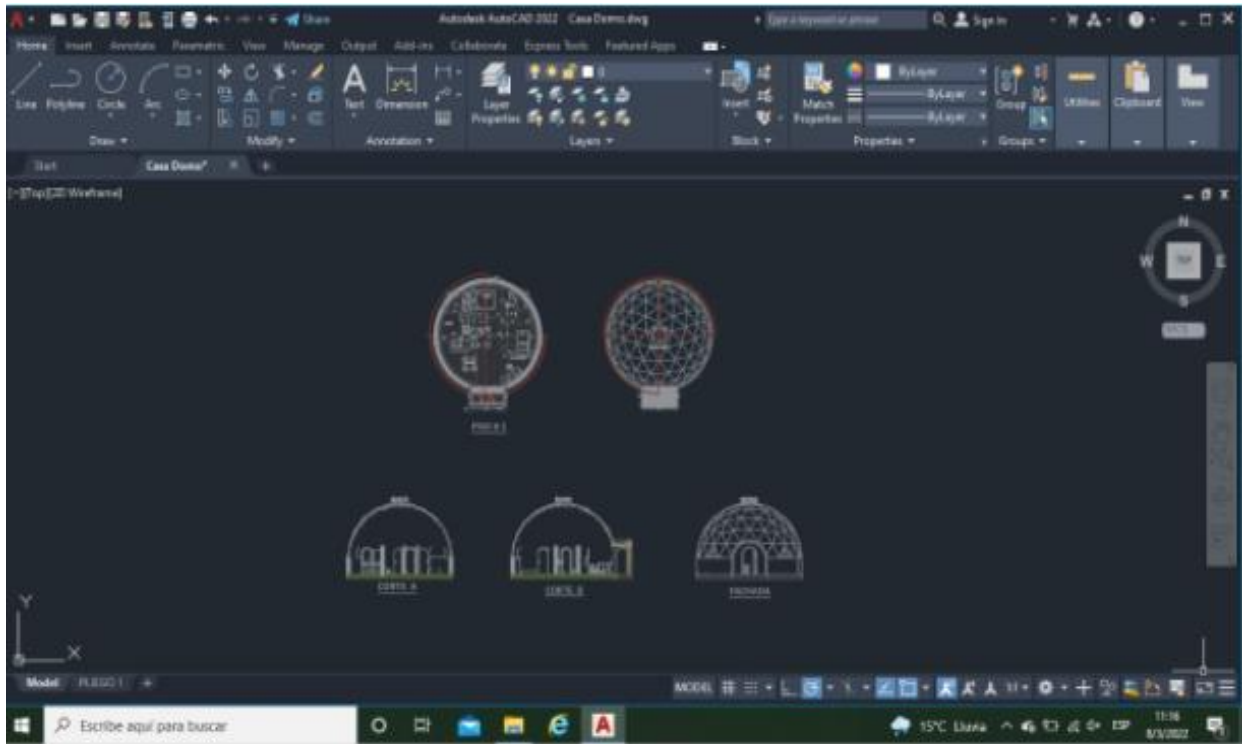
Anexo 5: Comunidad del Salinerito
Elaborado por: Jhoana Elizabeth Logacho Lema
Fuente: Elaboración propia



Anexo 6: Maqueta glamping
Elaborado por: Jhoana Logacho y Jesús Logacho
Fuente: Elaboración propia



Anexo 7: Pliego 1 glamping
Elaborado por: Cristian Lema
Fuente: (Lema, 2022)



Anexo 8: Diseño del glamping turístico AutoCAD
Elaborado por: Cristian Lema
Fuente: (Lema, 2022)